

**IFE**  
**INSTITUTO FEDERAL ELECTORAL**

**CONSULTA INFANTIL Y JUVENIL 2003**

**Resultados Finales de Participación**

**OCTUBRE 2, 2003**



## **CONSULTA INFANTIL Y JUVENIL 2003**

### **Resultados Finales de Participación**

ANTECEDENTES .....	5
LA REALIZACIÓN DE LA CONSULTA INFANTIL Y JUVENIL 2003.....	7
LA REALIZACIÓN DE LA CONSULTA INFANTIL Y JUVENIL 2003.....	8
Objetivos .....	9
División del público objetivo por rango de edad.....	9
Características de las boletas .....	9
Temáticas de las boletas .....	10
La colaboración interinstitucional .....	10
LA JORNADA INFANTIL Y JUVENIL DEL 6 DE JULIO.....	12
ANEXO .....	23

#### **TABLAS Y GRÁFICAS DE RESULTADOS**

1. Tabla por entidades: distritos, casillas instaladas, y nivel de participación total.
2. Gráfica del nivel total de participación por edad.
3. Gráfica del nivel total de participación por rangos de edad.
4. Gráfica del nivel de participación de niñas/mujeres por edad.
5. Gráfica del nivel de participación de niñas/mujeres por rangos de edad.
6. Gráfica del nivel de participación de niños/hombres por edad.
7. Gráfica del nivel de participación de niños/hombres por rangos de edad.
8. Gráfica del nivel de participación de niñas/mujeres vs. niños/hombres por Entidad.
9. Gráfica del nivel de participación de niñas/mujeres vs. niños/hombres por Edad.
10. Gráfica del nivel de participación de niñas/mujeres vs. niños/hombres por rangos de Edad
11. Tabla comparativa de porcentajes (distritos, casillas, nivel de participación) y promedio de participación por casilla.
12. Gráfica comparativa del Nivel Total de Participación 1997-2003 y 2000-2003.



## **CONSULTA INFANTIL Y JUVENIL 2003**

### **Resultados Finales de Participación**

#### **ANTECEDENTES**

Atendiendo a los principios constitucionales que lo rigen y a las atribuciones que le confiere el Código Federal de Instituciones y Procedimientos Electorales, el Instituto Federal Electoral tiene, entre otras responsabilidades, la de contribuir a la formación de ciudadanos aptos para vivir en democracia, para lo cual diseña, promueve e instrumenta programas de educación cívica dirigidos a niñas, niños, jóvenes y adultos de todo el país.

El Instituto Federal Electoral entiende la educación cívica como un proceso de formación de los individuos que a la vez que alienta el desarrollo pleno de sus potencialidades en un contexto de libertad y respeto a la dignidad humana, promueve la solidaridad y la corresponsabilidad social para la construcción de un orden democrático. Así pues, la educación cívica se concibe como un proceso integral de desarrollo humano, que prepara ciudadanos conscientes, informados y participativos, cuyo desempeño sea acorde con los valores, las instituciones y las prácticas democráticas.

Entre los programas que el IFE diseña e instrumenta para la población infantil y juvenil se encuentran los ejercicios de participación y expresión cívica, los cuales incorporan contenidos y condiciones para que estos grupos de población ejerzan sus derechos, conozcan y pongan en práctica procedimientos democráticos, reflexionen respecto de su entorno, desplieguen su juicio crítico, aprendan a formular propuestas de solución a problemas públicos y desarrollen un sentido de corresponsabilidad.

Estos ejercicios trascienden el espacio escolar para brindar a quienes no asisten a la escuela la oportunidad de tener acceso a estas experiencias formativas, cuyo carácter lúdico, grupal y vivencial permite al participante sentirse parte de una comunidad en la que puede decir lo que piensa y siente.

Dos ejercicios de esta naturaleza ha organizado previamente el Instituto Federal Electoral: las "Elecciones Infantiles" en 1997 y la "Consulta Infantil y Juvenil 2000".

El primero se llevó a cabo en colaboración con el Fondo de las Naciones Unidas para la Infancia (UNICEF); en él participaron un total de 3,709,704 niñas y niños de entre 6 y 12 años de todo el país, quienes, de una lista de nueve derechos básicos, se manifestaron por los que percibían como los más importantes en su contexto. En esa ocasión obtuvo el primer lugar el derecho a "tener una escuela para poder aprender y ser mejor", seguido del derecho a "vivir en un lugar donde

el aire, el agua y la tierra estén limpios” y del derecho a “que nadie lastime mi cuerpo ni mis sentimientos”. Las “Elecciones Infantiles” fueron un evento sin precedentes en el país, tanto por sus propósitos, como por su naturaleza y magnitud. Muchos fueron los reconocimientos públicos que recibió. Destaca lo manifestado por Kofi Annan, Secretario General de la Organización de las Naciones Unidas (ONU), quien en su informe de 1997 calificó al evento como “...un programa eficaz de educación cívica tanto para los niños como los padres, que proporcionó información de utilidad inestimable a los educadores mexicanos sobre los valores y actividades de los estudiantes en todo el país”. Asimismo, en septiembre de 1999, en el marco del X Aniversario de la firma de la Convención de los Derechos de los Niños llevado a cabo en Ginebra, Suiza, México fue uno de los siete países invitados a presentar sus experiencias en materia de promoción de los derechos de la niñez y a dar cuenta de las Elecciones Infantiles de 1997.

Por su parte, el 2 de julio del año 2000, el Instituto Federal Electoral organizó un segundo ejercicio de participación cívica denominado “Consulta Infantil y Juvenil 2000”, con el apoyo de más de 400 instituciones públicas, privadas y sociales. En él, participaron 3,996,067 niñas, niños y jóvenes de 6 a 17 años de edad en todo el territorio nacional, quienes expresaron su opinión sobre diversos temas de su vida cotidiana relacionados con los valores y las prácticas democráticas. Más específicamente, la Consulta pretendió indagar la manera como perciben la convivencia, las reglas y normas que la rigen, y el ejercicio de autoridad en cuatro ámbitos: la familia, la escuela, la comunidad y el país. El ejercicio también pretendió identificar la opinión de estos sectores sobre algunos problemas públicos que les atañen directamente.

Los resultados de la “Consulta Infantil y Juvenil 2000” fueron analizados en diversos foros, en los que niñas, niños, jóvenes, especialistas en materia de educación, funcionarios públicos, legisladores y miembros de organizaciones civiles intercambiaron opiniones y reflexiones en torno a los mismos. Asimismo, la Universidad Pedagógica Nacional, conjuntamente con el Instituto y la Secretaría de Educación Pública coeditaron el texto denominado *Consulta Infantil y Juvenil 2000. Una enseñanza de democracia*.

Cabe destacar que ambos ejercicios colocaron a México en la vanguardia en materia de promoción de la participación infantil y juvenil. En un claro reconocimiento a este hecho, la Directora Ejecutiva del Fondo de las Naciones Unidas para la Infancia, Carol Bellamy, seleccionó a México para presentar el informe sobre el *Estado Mundial de la Infancia 2003*, cuyo tema central fue el de la participación infantil.

Las “Elecciones Infantiles” y la “Consulta Infantil y Juvenil 2000” motivaron el interés de diversas instancias públicas y privadas en la generación de estrategias y acciones a favor de la niñez y la juventud del país y contribuyeron a colocar el tema de los derechos de la infancia en una posición relevante de la agenda nacional.

Baste recordar el Programa Interinstitucional a favor de los Derechos de la Niñez y los Valores de la Democracia que en 1998 acordaron impulsar el IFE, la SEP, la Comisión Nacional de Derechos Humanos, el Sistema Nacional para el Desarrollo Integral de la Familia (DIF), la Comisión de Derechos Humanos del Distrito Federal y UNICEF. O bien, el hecho de que las Elecciones Infantiles de 1997 y la Consulta 2000 hayan sido referentes fundamentales para que el Gobierno de México diseñara “Un México apropiado para la infancia y la adolescencia, Programa de Acción 2002-2010”, en lo que toca a la participación de niñas, niños y adolescentes.





## **LA REALIZACIÓN DE LA CONSULTA INFANTIL Y JUVENIL 2003**

Con la intención de propiciar en la población infantil y juvenil de nuestro país, el desarrollo de conocimientos, valores y habilidades para la participación cívico-política, el 6 de julio del año en curso, el Instituto Federal Electoral llevó a cabo el tercer ejercicio de participación cívica denominado "Consulta Infantil y Juvenil 2003", dirigido a niñas, niños y jóvenes de entre 6 y 17 años.

### **Objetivos**

- Dar continuidad y fortalecer un proceso formativo de participación cívica a través del cual niños, niñas y jóvenes se asuman como sujetos de derecho y se les reconozca como tales.
- Propiciar que los niños, niñas y jóvenes ejerzan su derecho a opinar sobre temas que les interesan y les conciernen.
- Promover que la sociedad en general -especialmente los padres de familia, el magisterio y las autoridades gubernamentales- valore, escuche, atienda y actúe en respuesta a las opiniones, inquietudes y propuestas de las niñas, niños y jóvenes.

### **División del público objetivo por rango de edad**

Considerando que las niñas, los niños y los jóvenes tienen diferentes maneras de percibir y relacionarse con su entorno de acuerdo con su nivel de desarrollo cognitivo, afectivo y social, la población objetivo se dividió en tres rangos: el primero de 6 a 9 años, el segundo de 10 a 13 años y el último de 14 a 17.

### **Características de las boletas**

A fin de contribuir a la construcción de ciudadanía, las boletas fueron diseñadas como un instrumento de participación y educación ciudadana. Más que un mero cuestionario, las boletas buscaron colocar a los participantes en una situación que los aproximara a su realidad, propiciando que durante los pocos minutos que invirtieran contestándola, reflexionaran y transitaran por tres momentos diferentes enlazados entre sí: primero, el de la vivencia, esto es, la manera como en lo personal perciben o viven el problema sobre el cual se les inquiriere; segundo, el del reconocimiento del tema como un problema social, la identificación de las causas del mismo y la comprensión de que otras niñas, niños y jóvenes de su edad pueden compartir experiencias y opiniones

semejantes a las suyas; y tercero, el de la toma de posición, en el cual pueden expresar propuestas concretas de solución a problemas públicos.

### **Temáticas de las boletas**

El eje de la Consulta fue el de la participación cívico-política de niñas, niños y jóvenes, el cual se trabajó en cada rango de edad a través de los siguientes contenidos plasmados en las boletas:

- La violencia para las niñas y los niños de 6 a 9 años.
- El derecho a la información para las niñas y los niños de 10 a 13 años.
- La discriminación para las y los jóvenes de 14 a 17 años.

La definición de los contenidos se hizo a partir de la revisión de informes sobre participación infantil y juvenil, resultados de la Consulta Infantil y Juvenil 2000, Encuesta Nacional de Juventud, documentos de carácter teórico y análisis de la información obtenida de 35 grupos focales realizados en nueve estados de la República con niñas, niños y jóvenes de entre 6 y 17 años de zonas urbanas, rurales e indígenas.

### **La colaboración interinstitucional**

La Consulta fue concebida como una experiencia participativa en todas sus etapas. Por ello requirió de la colaboración de instituciones y organismos públicos, privados y sociales que coincidieran con los fines del proyecto y tuvieran trabajo acreditado en materia infantil y juvenil, que les permitiera hacer aportes específicos al ejercicio.

Los propósitos de concertar con diversos actores sociales, públicos y privados fueron esencialmente dos: a) concretar operativamente la idea de que la educación cívica (por su naturaleza y sus propósitos) es una responsabilidad de la sociedad en su conjunto y b) asegurar la mayor participación posible de niñas, niños y jóvenes el día de la Consulta.

El ejercicio, como se sabe, fue convocado por el IFE, la SEP y UNICEF, pero contó con el apoyo de decenas de instituciones en todo el país. En las entidades federativas, algunas de las instituciones y organismos que apoyaron la realización de la Consulta se incorporaron a las Comisiones Técnicas Estatales (las instancias responsables de la instrumentación de la Consulta a nivel estatal) con el objetivo de involucrarse en la organización y seguimiento del ejercicio. Tan sólo las instituciones que formaron parte de estas comisiones suman 338, pero muchas otras colaboraron activamente aun sin formar parte de estos órganos.

## COMISIONES TÉCNICAS ESTATALES

ENTIDAD	FECHA DE INTEGRACIÓN DE LA COMISIÓN	NÚMERO DE INSTITUCIONES U ORGANIZACIONES QUE LA CONFORMAN
Aguascalientes	14 de mayo	19
Baja California	25 de abril	07
Baja California Sur	6 de junio	05
Campeche	13 de mayo	08
Coahuila	16 de mayo	04
Colima	23 de mayo	06
Chiapas	23 de junio	04
Chihuahua	18 de junio	17
Distrito Federal	13 de mayo	17
Durango	19 de mayo	28
Estado de México	29 de abril	15
Guanajuato	12 de mayo	03
Guerrero	09 de abril	06
Hidalgo	20 de mayo	17
Jalisco	21 de mayo	09
Michoacán	19 de marzo	42
Morelos	9 de mayo	08
Nayarit	20 de mayo	12
Nuevo León	28 de mayo	06
Oaxaca	23 de mayo	31
Puebla	NO SE INSTALÓ	00
Querétaro	14 de mayo	05
Quintana Roo	16 de mayo	12
San Luis Potosí	NO SE INSTALÓ	00
Sinaloa	8 de abril	08
Sonora	22 de mayo	08
Tabasco	30 de abril	14
Tamaulipas	3 de junio	15
Tlaxcala	7 de mayo	06
Veracruz	28 de junio	04
Yucatán	23 de mayo	09
Zacatecas	27 de mayo	11
<b>TOTAL</b>		<b>338</b>

Entre las instituciones y organismos que integraron las Comisiones Técnicas Estatales se pueden mencionar las Secretarías de Educación de los estados, los DIF estatales, las Comisiones Estatales de Derechos Humanos, los Institutos Estatales de la Juventud, las delegaciones estatales de CONAFE y organismos no gubernamentales, entre otros.

A nivel central se estableció contacto con numerosas instituciones que brindaron importantes apoyos. La lista es muy larga, de modo que sólo a título de ilustración se mencionan algunas:

- Instituto Mexicano de la Juventud

- Instituto Electoral del Distrito Federal
- Consejo Nacional para la Cultura y las Artes
- Asociación Nacional de Scouts de México
- Consejo Nacional de Fomento Educativo
- E-México
- Fundación Televisa
- Canal 11
- MVS
- Red Mexicana por la Infancia y la Adolescencia
- Acude
- Papalote Museo del Niño

## LA JORNADA INFANTIL Y JUVENIL DEL 6 DE JULIO

Se instalaron un total de **19,862** casillas infantiles y juveniles en todo el territorio nacional de las **20,092** casillas que se proyectó instalar en principio, lo que equivale al 98.8% de la meta y está por arriba del porcentaje alcanzado en la Consulta 2000, de 95%. Los motivos por los cuales no se instaló el total de casillas proyectado fueron: la ausencia de voluntarios para atenderlas, las condiciones de clima adverso en espacios abiertos de comunidades marginadas y, en casos aislados en los estados de Chiapas y Oaxaca, las circunstancias políticas de las comunidades no lo permitieron.

## CASILLAS INSTALADAS A NIVEL NACIONAL POR ENTIDAD FEDERATIVA

ENTIDAD	CASILLAS INSTALADAS
AGUASCALIENTES	200
BAJA CALIFORNIA	385
BAJA CALIFORNIA SUR	132
CAMPECHE	129
COAHUILA	459
COLIMA	131
CHIAPAS	783
CHIHUAHUA	591
DISTRITO FEDERAL	1,977
DURANGO	335
GUANAJUATO	984
GUERRERO	660
HIDALGO	464
JALISCO	1,244
MÉXICO	2,500
MICHOACÁN	855
MORELOS	262
NAYARIT	195

ENTIDAD	CASILLAS INSTALADAS
NUEVO LEÓN	703
OAXACA	719
PUEBLA	988
QUERÉTARO	262
QUINTANA ROO	132
SAN LUIS POTOSI	500
SINALOA	528
SONORA	457
TABASCO	388
TAMAULIPAS	520
TLAXCALA	198
VERACRUZ	1,518
YUCATÁN	328
ZACATECAS	327
OFICINAS CENTRALES	8
<b>TOTAL</b>	<b>19,862</b>

En el transcurso del domingo 6 de julio no se recibió ningún reporte de incidencias que hubiesen obstaculizado significativamente el desarrollo de la jornada de participación infantil y juvenil, reportándose en general una buena afluencia de dicha población a las casillas.

El funcionamiento de las casillas a nivel nacional estuvo a cargo de **80,370** voluntarios, de los cuales **29,371** fueron responsables de casillas y **50,999** se desempeñaron como guías voluntarios. Tanto en este ejercicio como en el de 2000 cada casilla contó en promedio con el apoyo de 4 voluntarios.

### REGISTRO DE VOLUNTARIOS POR ENTIDAD FEDERATIVA

ENTIDAD	CASILLAS INSTALADAS	VOLUNTARIOS DE CASILLA		
		RESPONSABLES	GUÍAS	TOTAL
AGUASCALIENTES	200	307	385	692
BAJA CALIFORNIA	385	385	770	1,155
BAJA CALIFORNIA SUR	132	253	244	497
CAMPECHE	129	176	174	350
COAHUILA	459	655	1,374	2,029
COLIMA	131	206	325	531
CHIAPAS	783	1,151	1,869	3,020
CHIHUAHUA	591	823	1,271	2,094
DISTRITO FEDERAL	1,977	2,424	4,752	7,176
DURANGO	335	459	809	1,268
GUANAJUATO	984	1,310	2,643	3,953

ENTIDAD	CASILLAS INSTALADAS	VOLUNTARIOS DE CASILLA		
		RESPONSABLES	GUÍAS	TOTAL
GUERRERO	660	956	1,623	2,579
HIDALGO	464	743	874	1,617
JALISCO	1,244	2426	3164	5,590
MÉXICO	2,500	3,419	5,915	9,334
MICHOACÁN	855	1,322	1,998	3,320
MORELOS	262	483	567	1,050
NAYARIT	195	129	387	516
NUEVO LEÓN	703	777	1,264	2,041
OAXACA	719	870	1,962	2,832
PUEBLA	988	1,186	2,372	3,558
QUERÉTARO	262	1,508	2,685	4,193
QUINTANA ROO	132	264	386	650
SAN LUIS POTOSÍ	500	761	872	1,633
SINALOA	528	875	1,253	2,128
SONORA	457	701	1,203	1,904
TABASCO	388	448	1,316	1,764
TAMAULIPAS	520	788	1,205	1,993
TLAXCALA	198	178	354	532
VERACRUZ	1,518	2,498	5,318	7,816
YUCATÁN	328	495	771	1,266
ZACATECAS	327	386	884	1,270
OFICINAS CENTRALES	8	9	10	19
<b>TOTAL</b>	<b>19,862</b>	<b>29,371</b>	<b>50,999</b>	<b>80,370</b>

En cuanto al criterio para la distribución de las casillas, cabe señalar que no fue sólo el de asegurar un buen nivel de participación, sino además el de cubrir diferentes zonas urbanas, rurales e indígenas, varias de las cuales se atendieron con la colaboración de instituciones y organismos de los sectores público, privado y social. Asimismo, se reeditó, pero en forma ampliada, la experiencia de las urnas itinerantes, cuyo propósito es dar la oportunidad de participar a quienes por diversas razones se hallaban impedidos para acudir a las casillas fijas. Así, 235 urnas itinerantes (más del doble de las del año 2000, que sumaron 111) acudieron a hospitales, internados, consejos tutelares para menores, albergues para niños de la calle y casas hogar entre otros.

A continuación se describen los niveles de participación infantil y juvenil alcanzados.

## NIVEL DE PARTICIPACIÓN POR ENTIDAD FEDERATIVA

ENTIDAD	2003	%
AGUASCALIENTES	27,953	0.90%
BAJA CALIFORNIA	43,707	1.41%
BAJA CALIFORNIA SUR	10,527	0.34%
CAMPECHE	18,138	0.59%
COAHUILA	51,504	1.66%
COLIMA	22,757	0.74%
CHIAPAS	87,596	2.83%
CHIHUAHUA	69,266	2.24%
DISTRITO FEDERAL	385,227	12.45%
DURANGO	41,523	1.34%
GUANAJUATO	166,321	5.37%
GUERRERO	83,591	2.70%
HIDALGO	51,056	1.65%
JALISCO	255,796	8.26%
MEXICO	530,021	17.12%
MICHOACAN	119,092	3.85%
MORELOS	47,920	1.55%
NAYARIT	31,210	1.01%
NUEVO LEÓN	70,404	2.27%
OAXACA	87,295	2.82%
PUEBLA	142,868	4.62%
QUERÉTARO	48,889	1.58%
QUINTANA ROO	23,546	0.76%
SAN LUIS POTOSI	73,486	2.37%
SINALOA	82,642	2.67%
SONORA	64,761	2.09%
TABASCO	41,306	1.33%
TAMAULIPAS	56,952	1.84%
TLAXCALA	30,714	0.99%
VERACRUZ	220,493	7.12%
YUCATÁN	66,268	2.14%
ZACATECAS	40,920	1.32%
OFICINAS CENTRALES	1,591	0.05%
<b>TOTAL</b>	<b>3,095,340</b>	<b>100%</b>

En el siguiente cuadro se presenta un comparativo entre las cifras obtenidas en las Elecciones Infantiles de 1997, la Consulta Infantil y Juvenil de 2000 y la Consulta del 2003.

**COMPARATIVO DEL NIVEL DE PARTICIPACIÓN DEL EJERCICIO DE 1997  
CON EL DE 2003**

<b>ENTIDAD</b>	<b>1997</b>	<b>2003</b>	<b>DIFERENCIA</b>	<b>%</b>
AGUASCALIENTES	29,874	27,953	-1,921	-6.43%
BAJA CALIFORNIA	54,012	43,707	-10,305	-19.08%
BAJA CALIFORNIA SUR	13,344	10,527	-2,817	-21.11%
CAMPECHE	14,330	18,138	3,808	26.57%
COAHUILA	74,058	51,504	-22,554	-30.45%
COLIMA	26,188	22,757	-3,431	-13.10%
CHIAPAS	76,176	87,596	11,420	14.99%
CHIHUAHUA	84,632	69,266	-15,366	-18.16%
DISTRITO FEDERAL	573,021	385,227	-187,794	-32.77%
DURANGO	58,372	41,523	-16,849	-28.86%
GUANAJUATO	214,276	166,321	-47,955	-22.38%
GUERRERO	75,803	83,591	7,788	10.27%
HIDALGO	75,110	51,056	-24,054	-32.03%
JALISCO	265,853	255,796	-10,057	-3.78%
MEXICO	641,728	530,021	-111,707	-17.41%
MICHOACAN	164,695	119,092	-45,603	-27.69%
MORELOS	51,960	47,920	-4,040	-7.78%
NAYARIT	31,490	31,210	-280	-0.89%
NUEVO LEÓN	105,031	70,404	-34,627	-32.97%
OAXACA	101,554	87,295	-14,259	-14.04%
PUEBLA	150,665	142,868	-7,797	-5.18%
QUERÉTARO	55,116	48,889	-6,227	-11.30%
QUINTANA ROO	21,243	23,546	2,303	10.84%
SAN LUIS POTOSI	88,053	73,486	-14,567	-16.54%
SINALOA	101,475	82,642	-18,833	-18.56%
SONORA	69,784	64,761	-5,023	-7.20%
TABASCO	61,114	41,306	-19,808	-32.41%
TAMAULIPAS	69,360	56,952	-12,408	-17.89%
TLAXCALA	29,288	30,714	1,426	4.87%
VERACRUZ	223,042	220,493	-2,549	-1.14%
YUCATÁN	53,280	66,268	12,988	24.38%
ZACATECAS	55,777	40,920	-14,857	-26.64%
OFICINAS CENTRALES	0	1,591	1,591	100.00%
<b>TOTAL</b>	<b>3,709,704</b>	<b>3,095,340</b>	<b>-614,364</b>	<b>-16.56%</b>



**COMPARATIVO DEL NIVEL DE PARTICIPACIÓN DEL EJERCICIO DE 2000  
CON EL DE 2003**

<b>ENTIDAD</b>	<b>2000</b>	<b>2003</b>	<b>DIFERENCIA</b>	<b>%</b>
AGUASCALIENTES	38,880	27,953	-10,927	-28.10%
BAJA CALIFORNIA	72,770	43,707	-29,063	-39.94%
BAJA CALIFORNIA SUR	17,233	10,527	-6,706	-38.91%
CAMPECHE	23,471	18,138	-5,333	-22.72%
COAHUILA	80,876	51,504	-29,372	-36.32%
COLIMA	30,383	22,757	-7,626	-25.10%
CHIAPAS	109,166	87,596	-21,570	-19.76%
CHIHUAHUA	134,349	69,266	-65,083	-48.44%
DISTRITO FEDERAL	519,406	385,227	-134,179	-25.83%
DURANGO	46,268	41,523	-4,745	-10.26%
GUANAJUATO	210,051	166,321	-43,730	-20.82%
GUERRERO	108,432	83,591	-24,841	-22.91%
HIDALGO	90,229	51,056	-39,173	-43.42%
JALISCO	265,096	255,796	-9,300	-3.51%
MEXICO	646,295	530,021	-116,274	-17.99%
MICHOACAN	174,121	119,092	-55,029	-31.60%
MORELOS	63,353	47,920	-15,433	-24.36%
NAYARIT	42,903	31,210	-11,693	-27.25%
NUEVO LEÓN	58,143	70,404	12,261	21.09%
OAXACA	115,375	87,295	-28,080	-24.34%
PUEBLA	183,939	142,868	-41,071	-22.33%
QUERÉTARO	55,708	48,889	-6,819	-12.24%
QUINTANA ROO	27,107	23,546	-3,561	-13.14%
SAN LUIS POTOSI	101,763	73,486	-28,277	-27.79%
SINALOA	102,192	82,642	-19,550	-19.13%
SONORA	72,043	64,761	-7,282	-10.11%
TABASCO	66,109	41,306	-24,803	-37.52%
TAMAULIPAS	72,645	56,952	-15,693	-21.60%
TLAXCALA	42,246	30,714	-11,532	-27.30%
VERACRUZ	291,432	220,493	-70,939	-24.34%
YUCATÁN	70,003	66,268	-3,735	-5.34%
ZACATECAS	64,080	40,920	-23,160	-36.14%
OFICINAS CENTRALES	0	1,591	1,591	100.00%
<b>TOTAL</b>	<b>3,996,067</b>	<b>3,095,340</b>	<b>-900,727</b>	<b>-22.54%</b>

En los cuadros anteriores, se puede observar que en general el nivel de participación infantil y juvenil decreció en relación con los ejercicios anteriores. Entre los factores que pudieron haber influido en los resultados de participación obtenidos a nivel nacional claramente destaca el alto nivel de abstencionismo que se dio en la jornada electoral federal. Esto es significativo si consideramos que la participación de las niñas y niños de entre los 6 y los 13 años de edad, que por cierto fue la que proporcionalmente descendió más, depende en gran medida de que los adultos los lleven a la casilla, y si muchos adultos no se

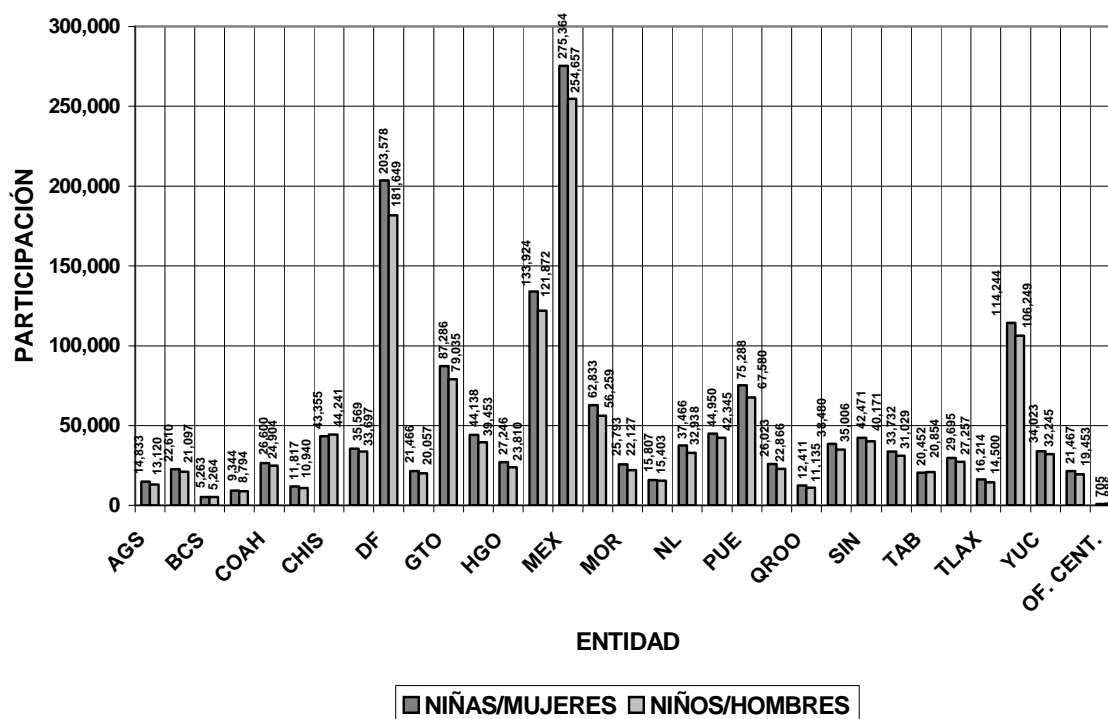
sintieron motivados para acudir a votar, muy probablemente tampoco le pareció importante destinar un tiempo para propiciar la participación de sus hijos.

Con todo, la Consulta Infantil y Juvenil 2003 convocó a un universo muy importante de niños, niñas y jóvenes, y de ese modo se constituyó en un instrumento de refuerzo de su formación cívica. Por lo demás, la información generada tiene un enorme significado porque se trata de una aportación directa de niñas, niños y jóvenes, y porque ofrece información invaluable para el desarrollo de programas y la generación de políticas públicas que den respuesta a sus intereses y demandas.

A continuación se describen los niveles de participación de la población infantil y juvenil en la Consulta por edad, por rango de edad y por sexo,:

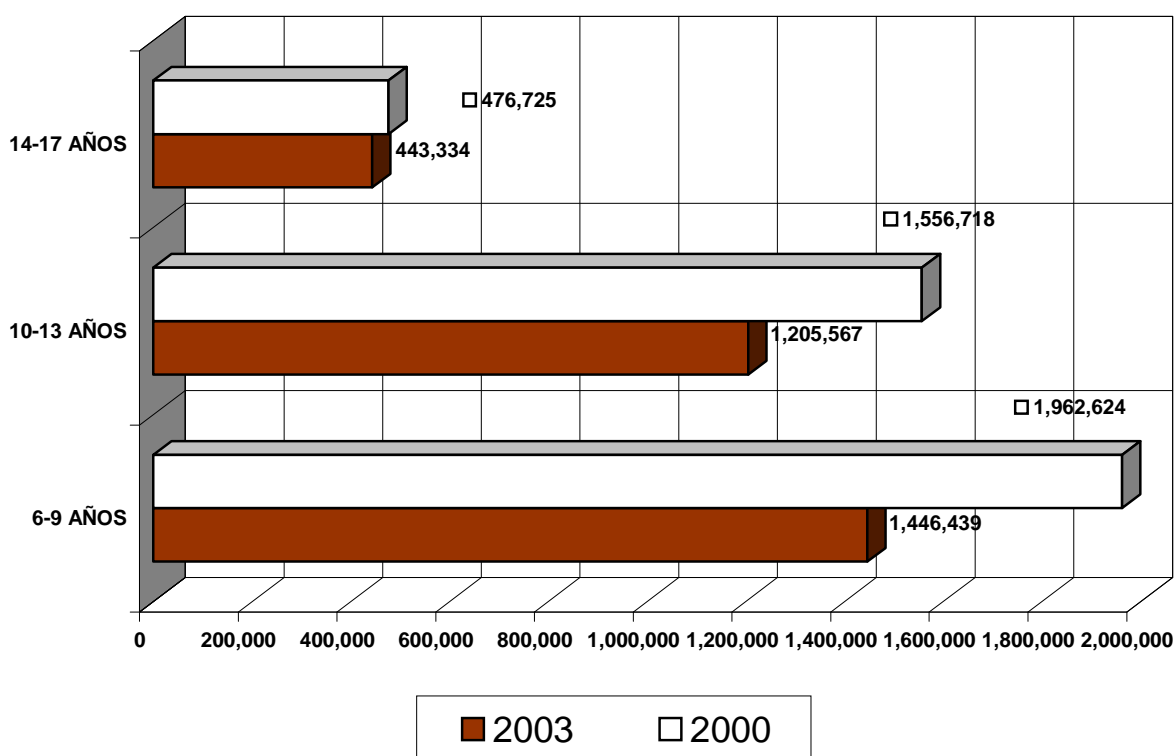
De los **3,095,340** participantes en la Consulta, **1,614,447** son mujeres y **1,480,893** son hombres. Considerando la participación por sexo, observamos que ésta fue equitativa y en general corresponde a las proporciones de hombres y mujeres a nivel nacional, como se muestra en la siguiente gráfica.

### NIVEL DE PARTICIPACIÓN DE NIÑAS/MUJERES VS NIÑOS/HOMBRES POR ENTIDAD



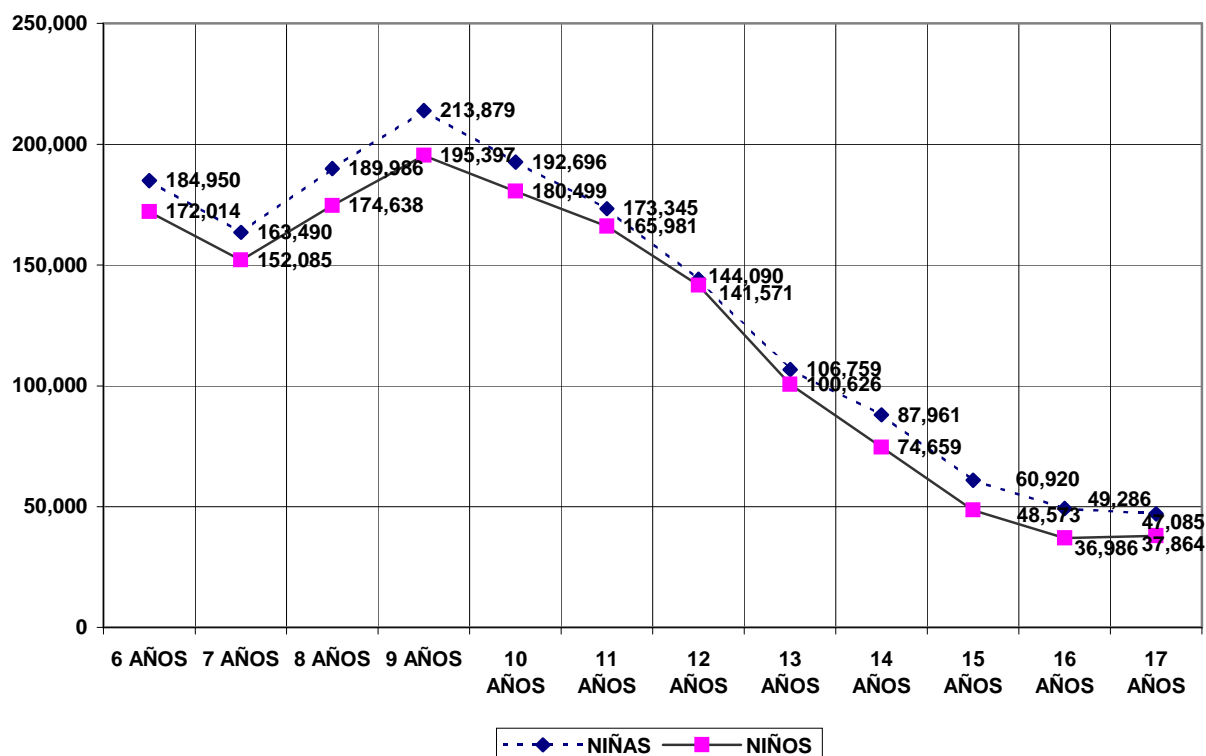
Tomando como referencia los rangos de edad, en la siguiente gráfica puede observarse que al igual que en la Consulta 2000, el nivel de participación disminuye conforme se avanza en la edad de los participantes, lo que hace nuevamente que el grupo de jóvenes de 14 a 17 años registre el nivel más bajo de participación en términos absolutos (aunque en términos relativos la proporción de jóvenes de este rango en el total es ligeramente mayor que en el 2000).

**NIVEL TOTAL DE PARTICIPACIÓN  
POR RANGOS DE EDAD**



Cuando la participación se desagrega por edades, se puede observar que tanto en el grupo de hombres como en el de mujeres, el más alto número de participantes estuvo concentrado en las niñas y los niños de nueve años. Por otra parte, aunque hay diferencias en los niveles de participación entre los 6 y los 11 años, éstas no son muy pronunciadas. Pero a partir de los 12 años y señaladamente desde los 13 años, el nivel de participación cae de manera consistente, siendo el nivel más bajo el de las y los jóvenes de 17 años.

### NIVEL DE PARTICIPACIÓN DE NIÑAS/MUJERES VS. NIÑOS/HOMBRES POR EDAD



Para un análisis más detallado de esta información, se pueden consultar las gráficas y tablas incluidas en los anexos de este material. Cabe aclarar que la información en cuanto a nivel de participación que se presenta en este volumen, corresponde al registro de los datos contenidos en las actas de casilla que cada Junta Distrital Ejecutiva instaló.

En esta segunda etapa, habiendo ya procesado la totalidad de boletas de los participantes, se intenta hacer un análisis cualitativo más detallado que incluye cruces de variables a partir de los cuales se pueden conocer con mayor detalle las opiniones, intereses y demandas de las niñas, niños y jóvenes acerca de los temas de la Consulta. Esta información se halla contenida en el tomo correspondiente a resultados de opinión.

Apenas si es necesario decir que, dada la riqueza y amplitud de la base de datos, éste es el inicio real del análisis de resultados.

Por otro lado, la información que se genere será puesta, de manera sistemática, a disposición de instituciones y organismos vinculados con trabajos en materia de infancia y juventud, a fin de crear las condiciones más favorables para

responder, desde muy diversos ámbitos, a las preocupaciones y planteamientos expresados el domingo 6 de julio.

Por último, es importante señalar la relevancia de que niñas, niños y jóvenes conozcan los resultados del ejercicio y participen en espacios en donde puedan analizarlos, discutirlos y profundizar en su significado, al tiempo que dar seguimiento al impacto de sus opiniones e involucrarse responsablemente en las acciones que se instrumenten.

A continuación se incluyen diferentes tablas y gráficos generadas a partir de los niveles de participación registrados hasta el momento en la Consulta Infantil y Juvenil 2003.



## ANEXO

### TABLAS Y GRÁFICAS DE RESULTADOS

1. Tabla por entidades: distritos, casillas instaladas, y nivel de participación total.
2. Gráfica del nivel total de participación por edad
3. Gráfica del nivel total de participación por rangos de edad.
4. Gráfica del nivel de participación de Niñas por edad.
5. Gráfica del nivel de participación de Niñas por rangos de edad.
6. Gráfica del nivel de participación de Niños por edad.
7. Gráfica del nivel de participación de Niños por rangos de edad.
8. Gráfica del nivel de participación de Niñas vs. Niños por Entidad.
9. Gráfica del nivel de participación de Niñas vs. Niños por Edad.
10. Gráfica del nivel de participación de Niñas vs. Niños por rangos de Edad
11. Tabla comparativa de porcentajes (distritos, casillas, nivel de participación) y promedio de participación por casilla.
12. Gráfica comparativa del Nivel Total de Participación 1997-2003 y 2000-2003.

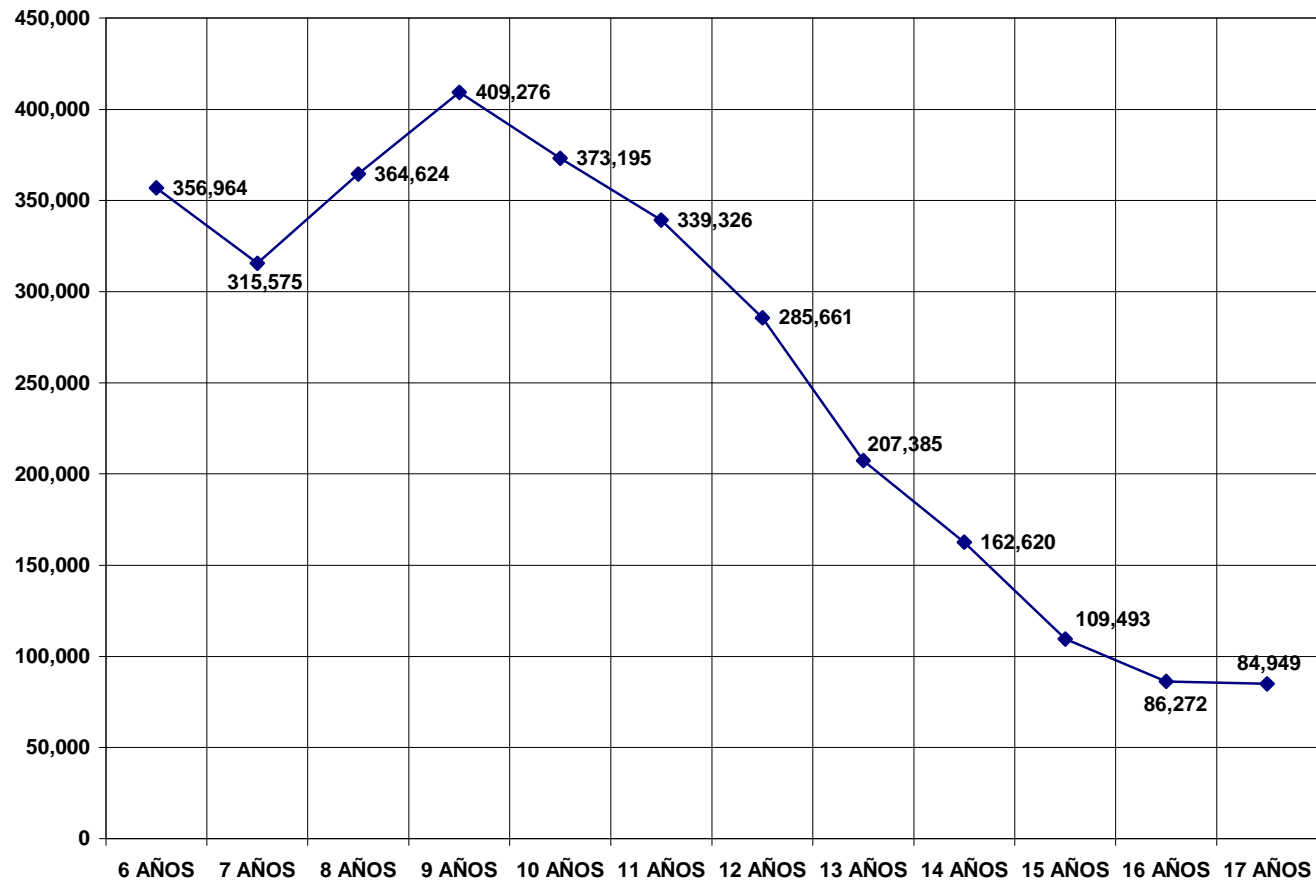




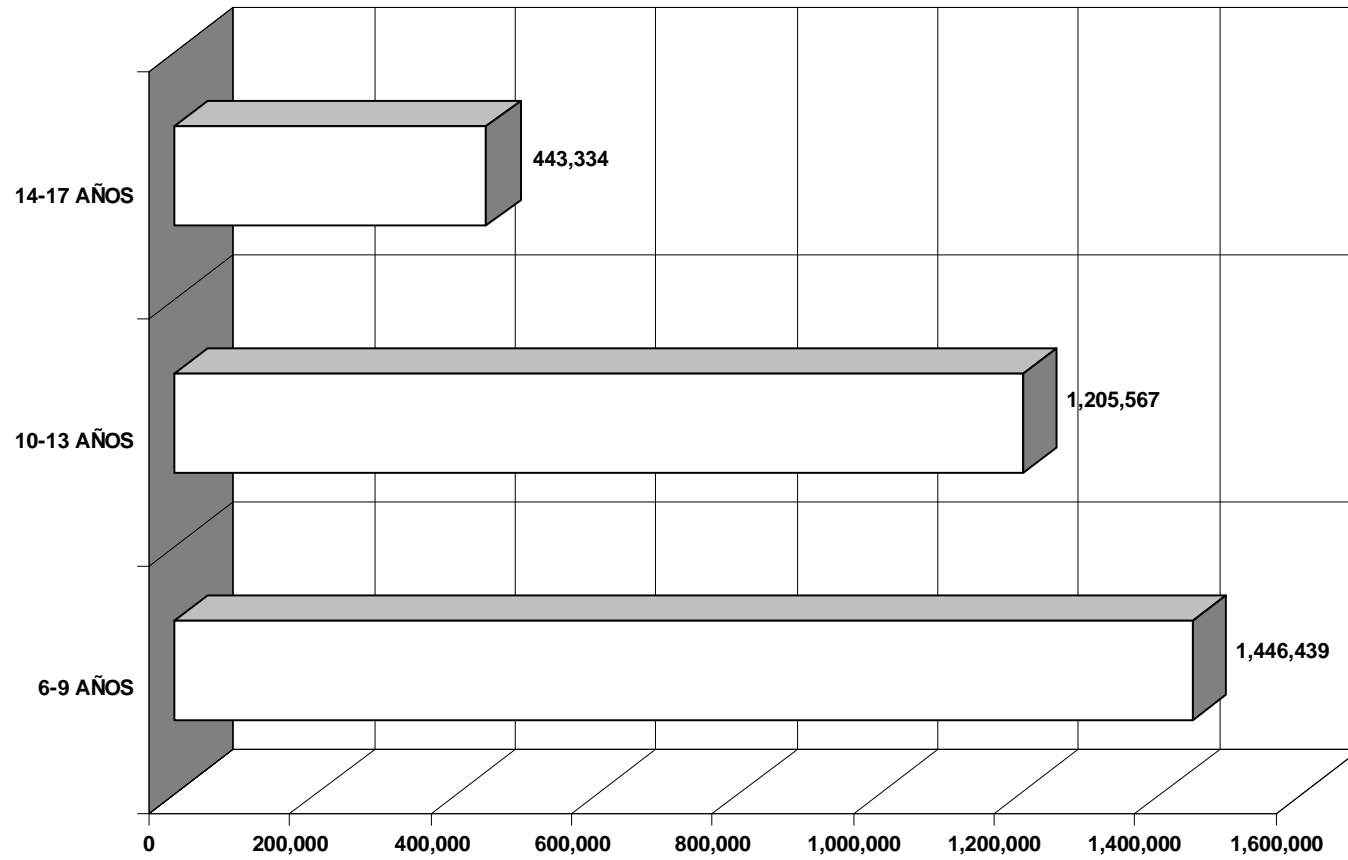
**TABLAS POR ENTIDADES  
DISTRITOS, CASILLAS INSTALADAS Y NIVELES DE  
PARTICIPACIÓN**

No.	ESTADO	TOTAL DE DISTRITOS	CASILLAS INSTALADAS	NIVEL DE PARTICIPACIÓN INFANTIL Y JUVENIL		
				TOTAL POR ESTADO	EN PROMEDIO POR	
					DISTRITO	CASILLA
1	AGUASCALIENTES	3	200	27,953	9,318	140
2	BAJA CALIFORNIA	6	385	43,707	7,285	114
3	BAJA CALIFORNIA SUR	2	132	10,527	5,264	80
4	CAMPECHE	2	129	18,138	9,069	141
5	COAHUILA	7	459	51,504	7,358	112
6	COLIMA	2	131	22,757	11,379	174
7	CHIAPAS	12	783	87,596	7,300	112
8	CHIHUAHUA	9	591	69,266	7,696	117
9	DISTRITO FEDERAL	30	1,977	385,227	12,841	195
10	DURANGO	5	335	41,523	8,305	124
11	GUANAJUATO	15	984	166,321	11,088	169
12	GUERRERO	10	660	83,591	8,359	127
13	HIDALGO	7	464	51,056	7,294	110
14	JALISCO	19	1,244	255,796	13,463	206
15	ESTADO DE MEXICO	36	2,500	530,021	14,723	212
16	MICHOACAN	13	855	119,092	9,161	139
17	MORELOS	4	262	47,920	11,980	183
18	NAYARIT	3	195	31,210	10,403	160
19	NUEVO LEON	11	703	70,404	6,400	100
20	OAXACA	11	719	87,295	7,936	121
21	PUEBLA	15	988	142,868	9,525	145
22	QUERETARO	4	262	48,889	12,222	187
23	QUINTANA ROO	2	132	23,546	11,773	178
24	SAN LUIS POTOSI	7	500	73,486	10,498	147
25	SINALOA	8	528	82,642	10,330	157
26	SONORA	7	457	64,761	9,252	142
27	TABASCO	6	388	41,306	6,884	106
28	TAMAULIPAS	8	520	56,952	7,119	110
29	TLAXACALA	3	198	30,714	10,238	155
30	VERACRUZ	23	1,518	220,493	9,587	145
31	YUCATAN	5	328	66,268	13,254	202
32	ZACATECAS	5	327	40,920	8,184	125
0	OFICINAS CENTRALES	0	8	1,591	0	199
<b>TOTAL</b>		<b>300</b>	<b>19,862</b>	<b>3,095,340</b>		
			<b>PROMEDIO NACIONAL</b>		<b>10,318</b>	<b>156</b>

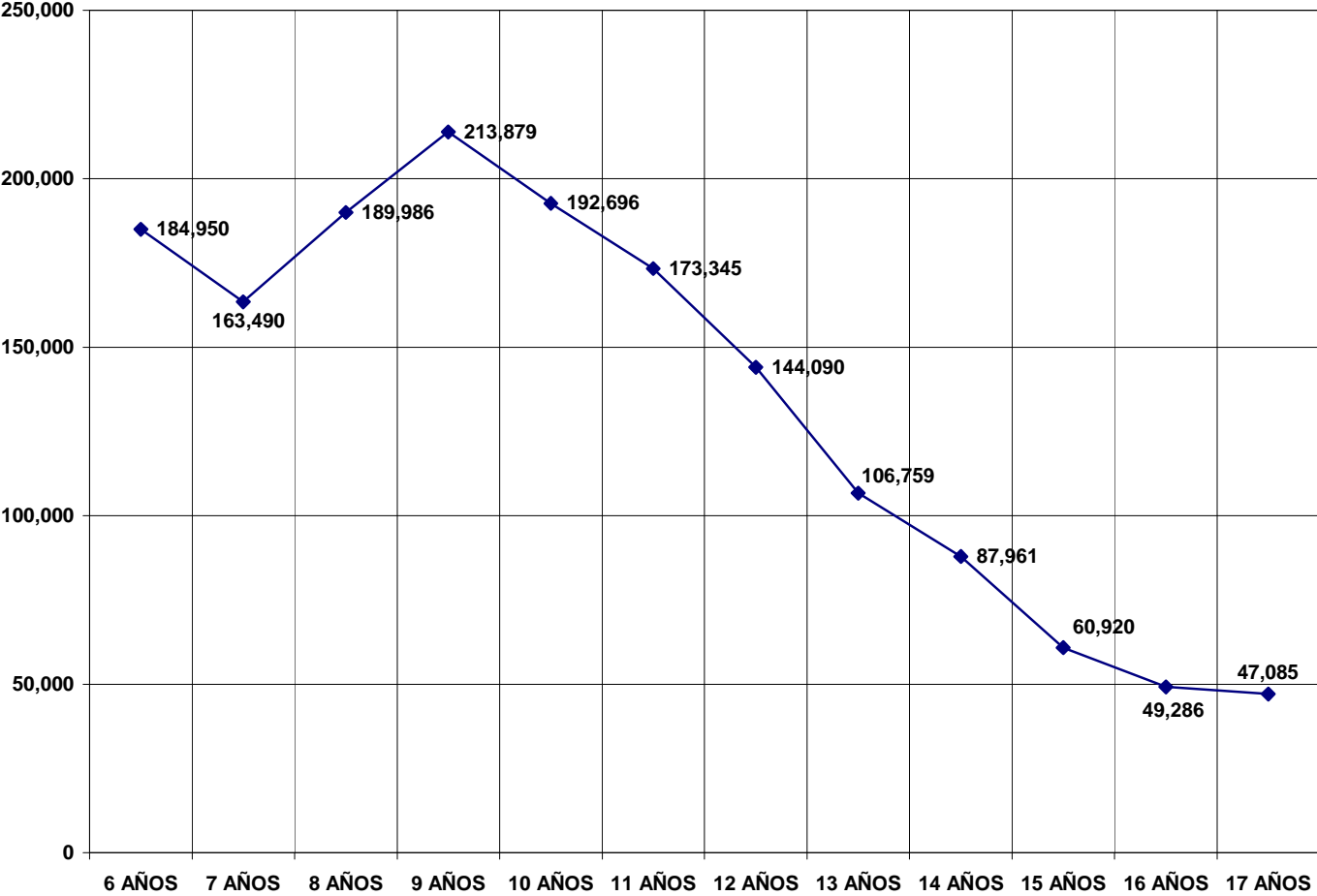
## NIVEL TOTAL DE PARTICIPACIÓN POR EDAD



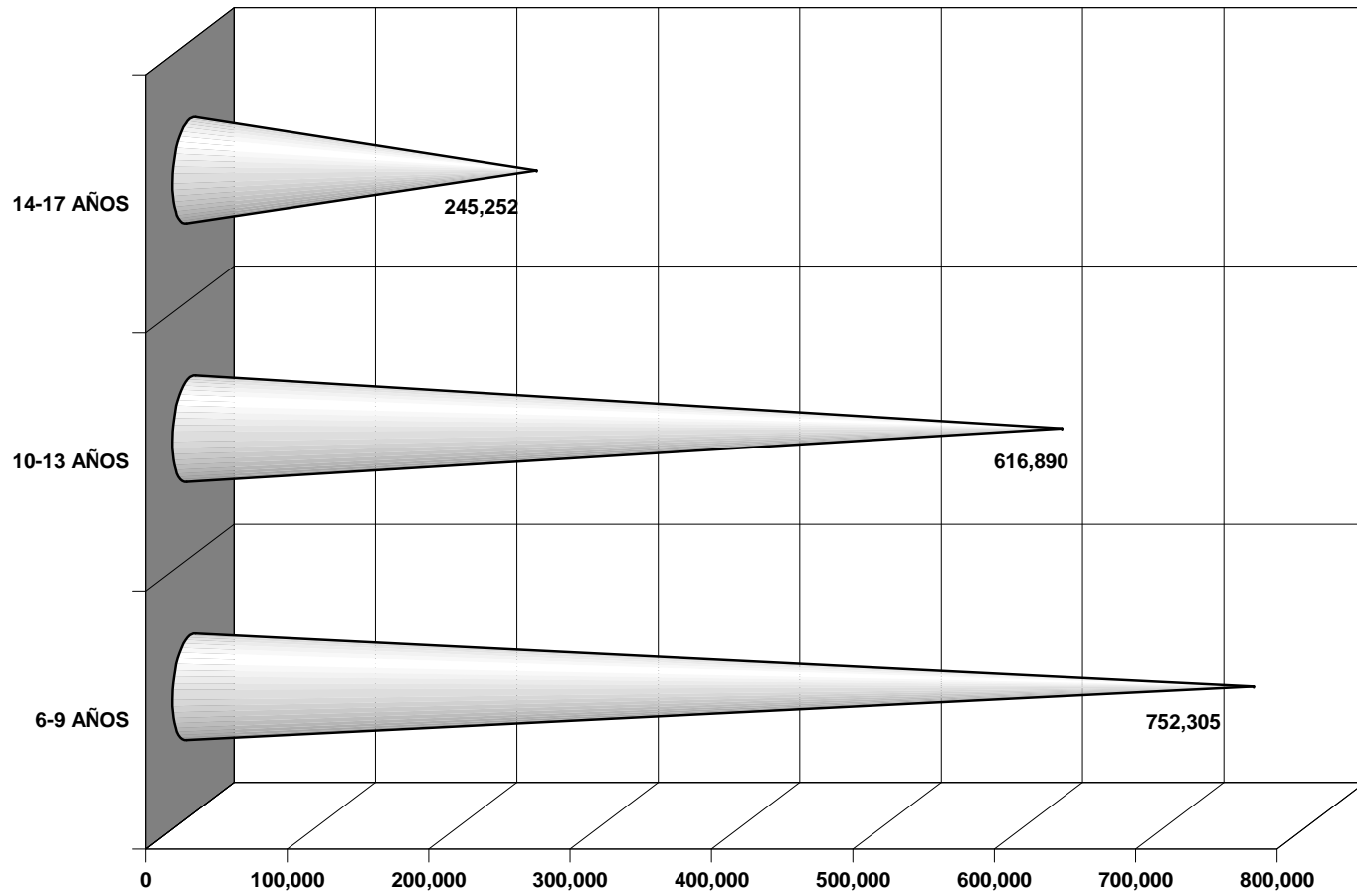
## NIVEL TOTAL DE PARTICIPACIÓN POR RANGOS DE EDAD



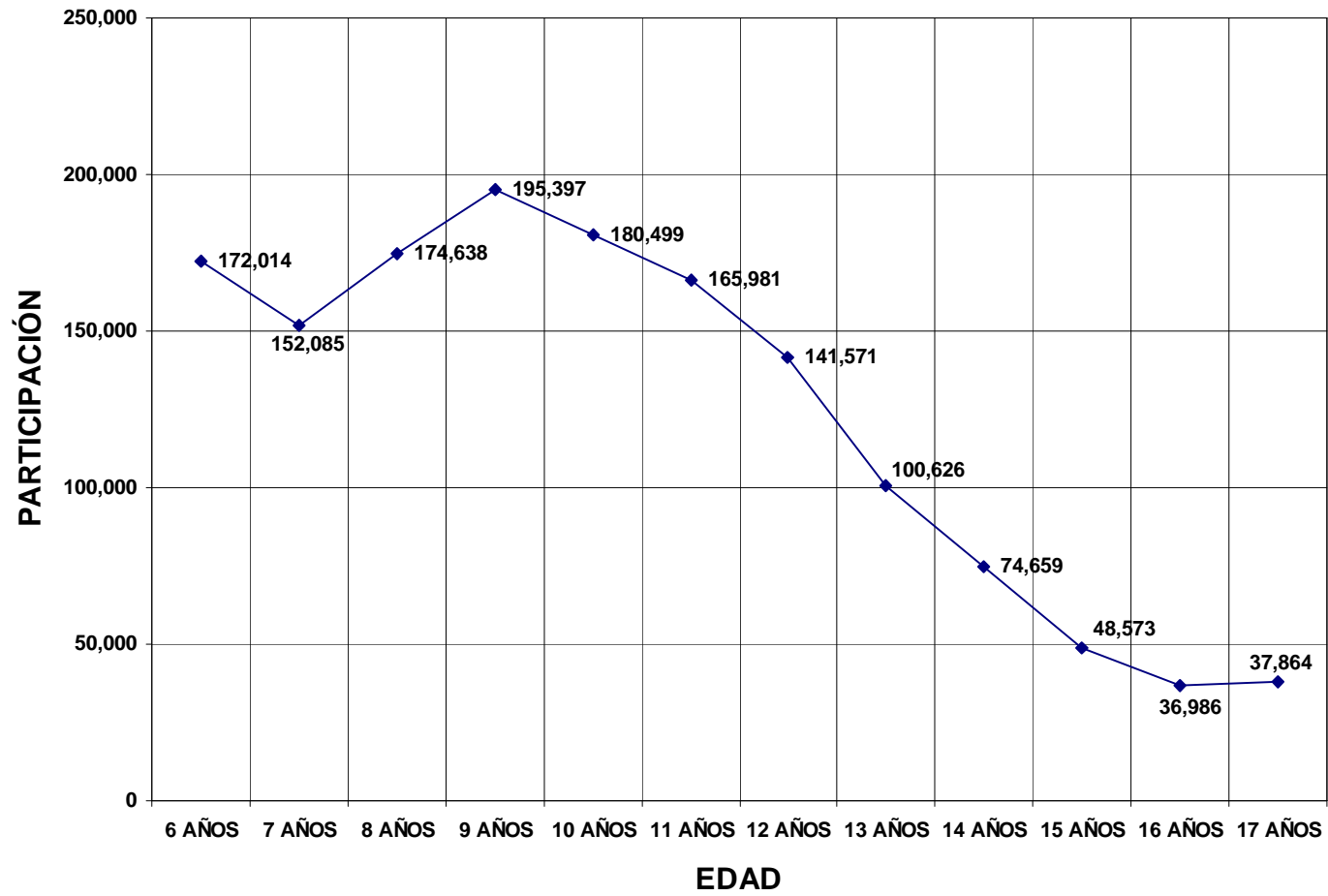
### NIVEL DE PARTICIPACIÓN DE NIÑAS/MUJERES POR EDAD



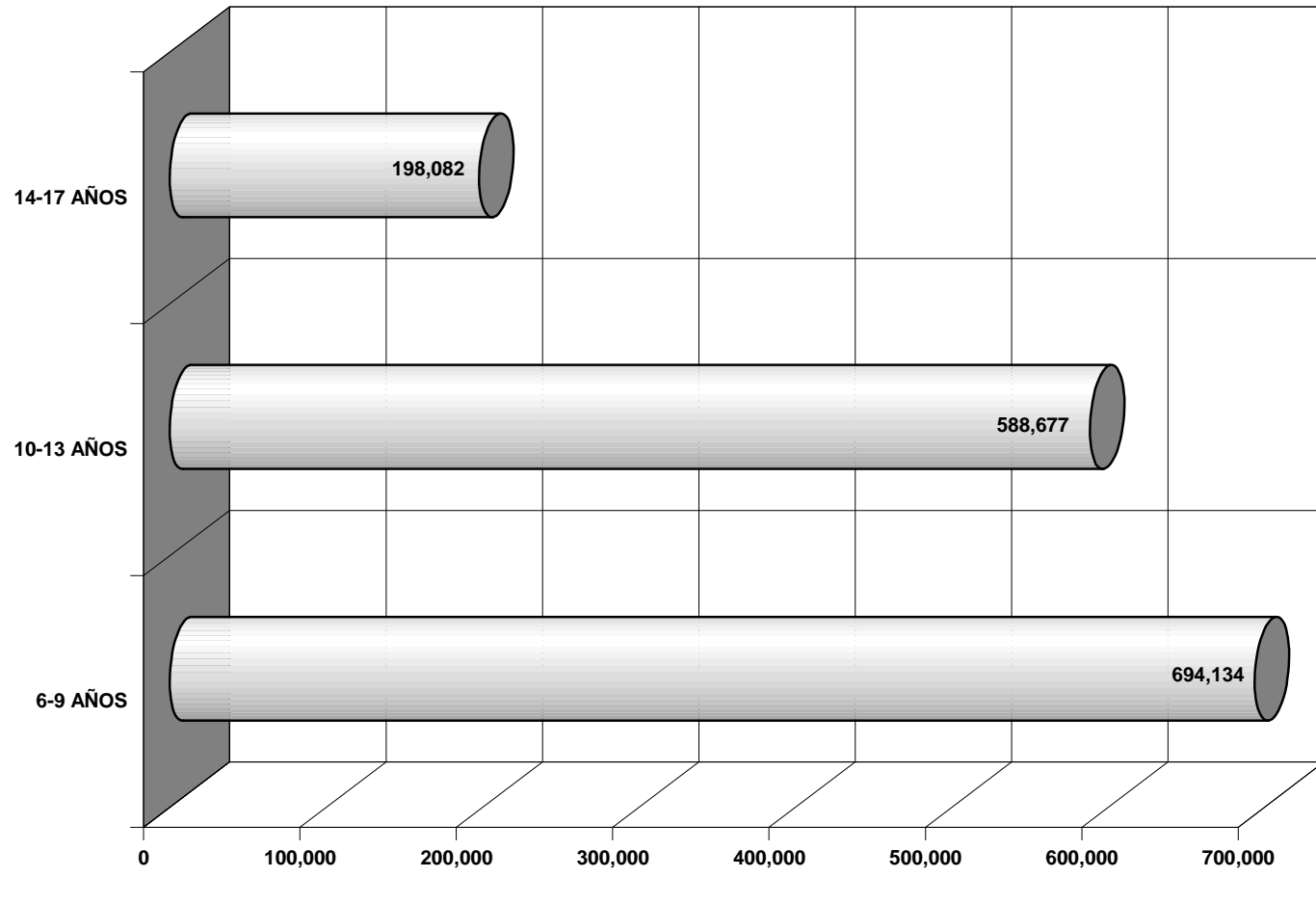
## NIVEL DE PARTICIPACIÓN DE NIÑAS/MUJERES POR RANGOS DE EDAD



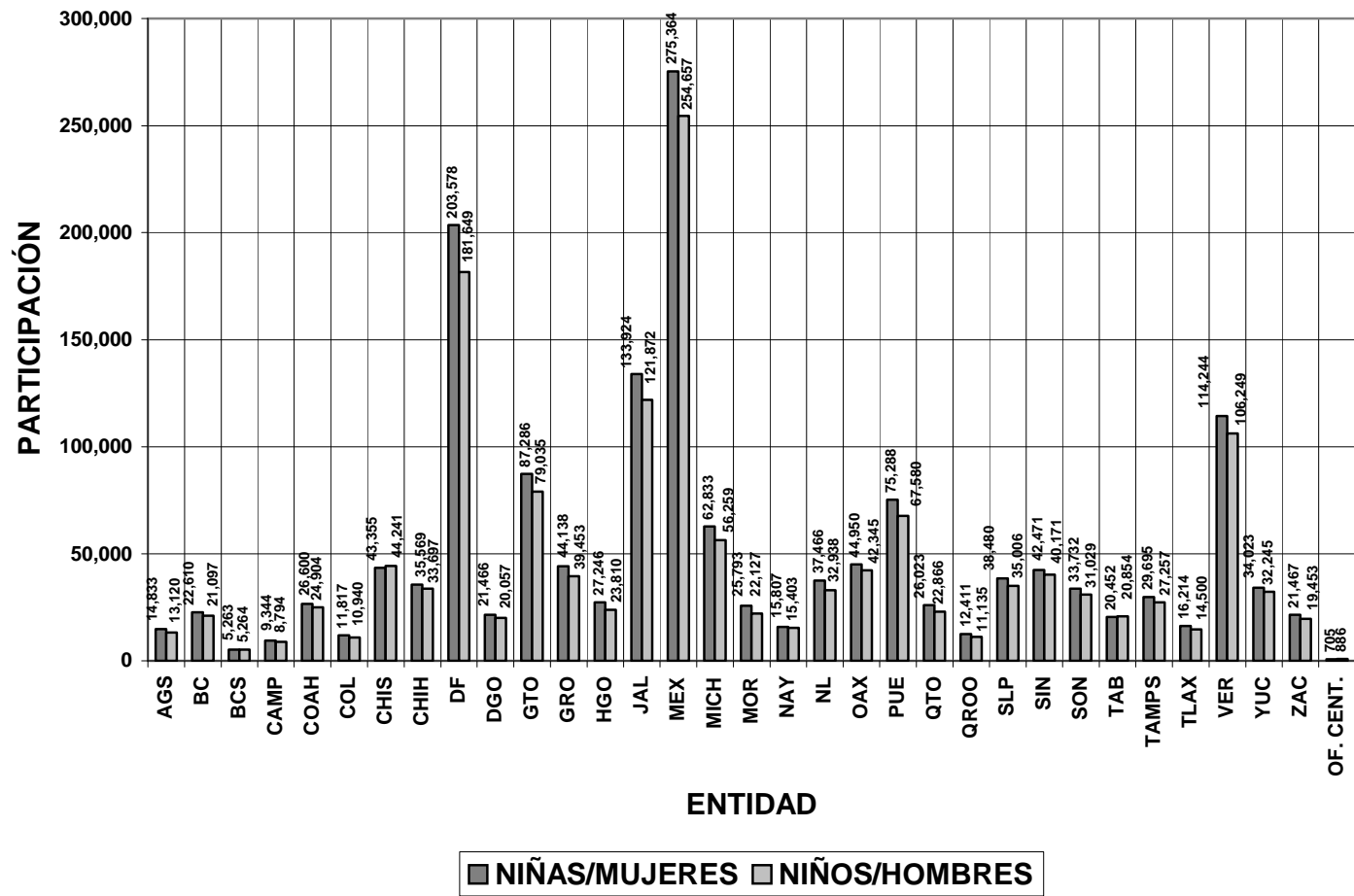
## NIVEL DE PARTICIPACIÓN DE NIÑOS/HOMBRES POR EDAD



### NIVEL DE PARTICIPACIÓN DE NIÑOS/HOMBRES POR RANGO DE EDAD

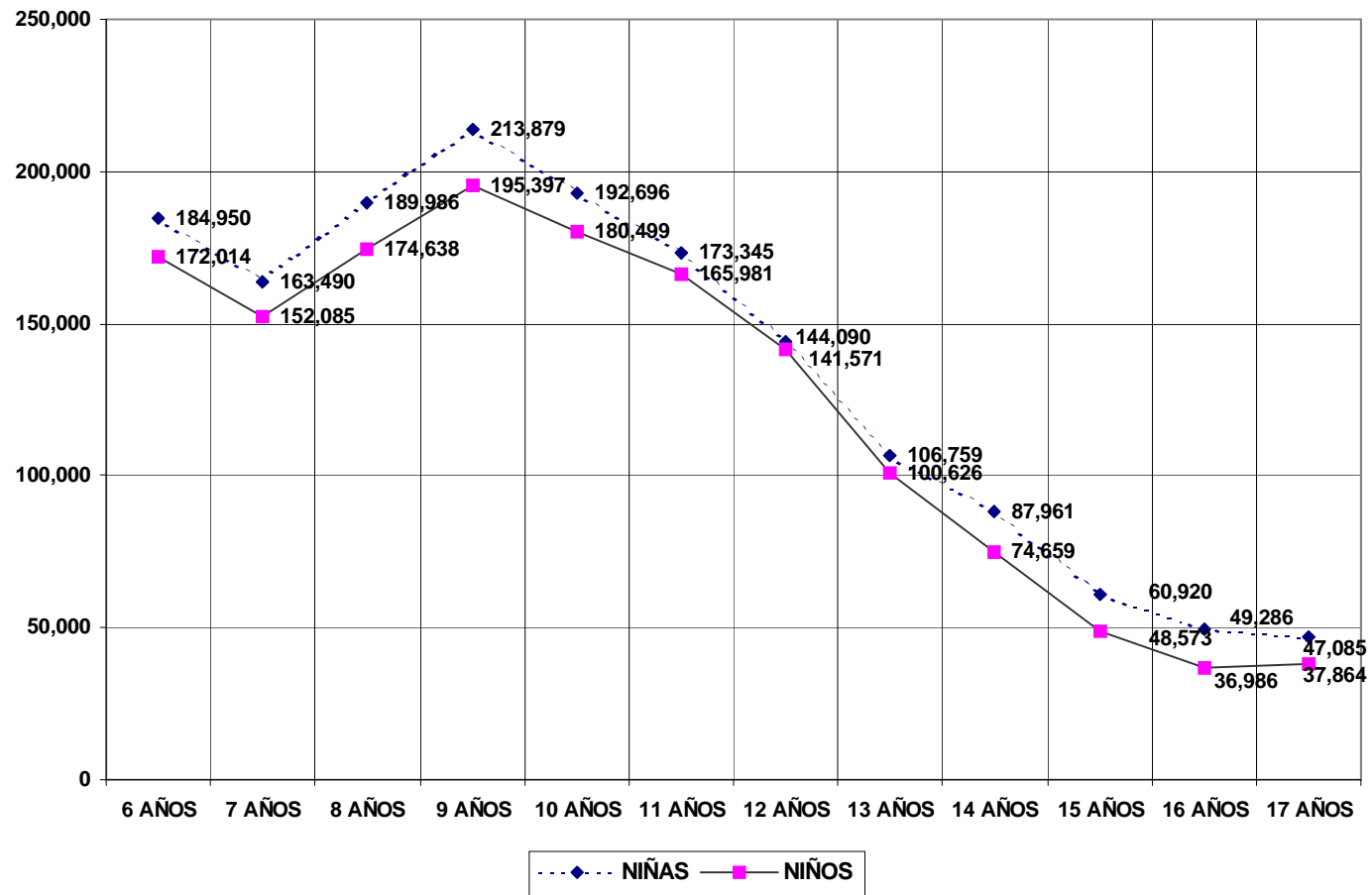


## NIVEL DE PARTICIPACIÓN DE NIÑAS/MUJERES VS NIÑOS/HOMBRES POR ENTIDAD

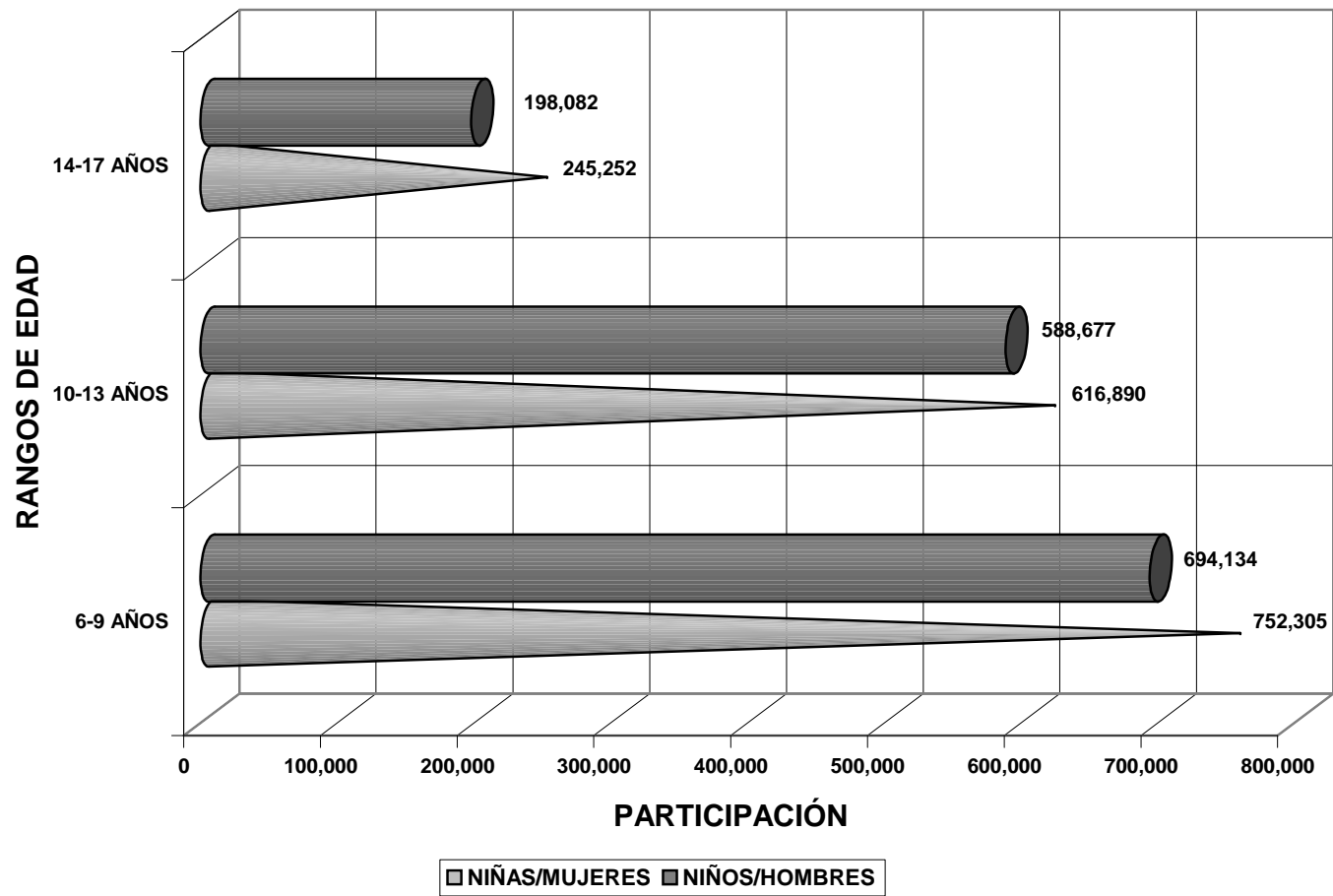




### NIVEL DE PARTICIPACIÓN DE NIÑAS/MUJERES VS. NIÑOS/HOMBRES POR EDAD



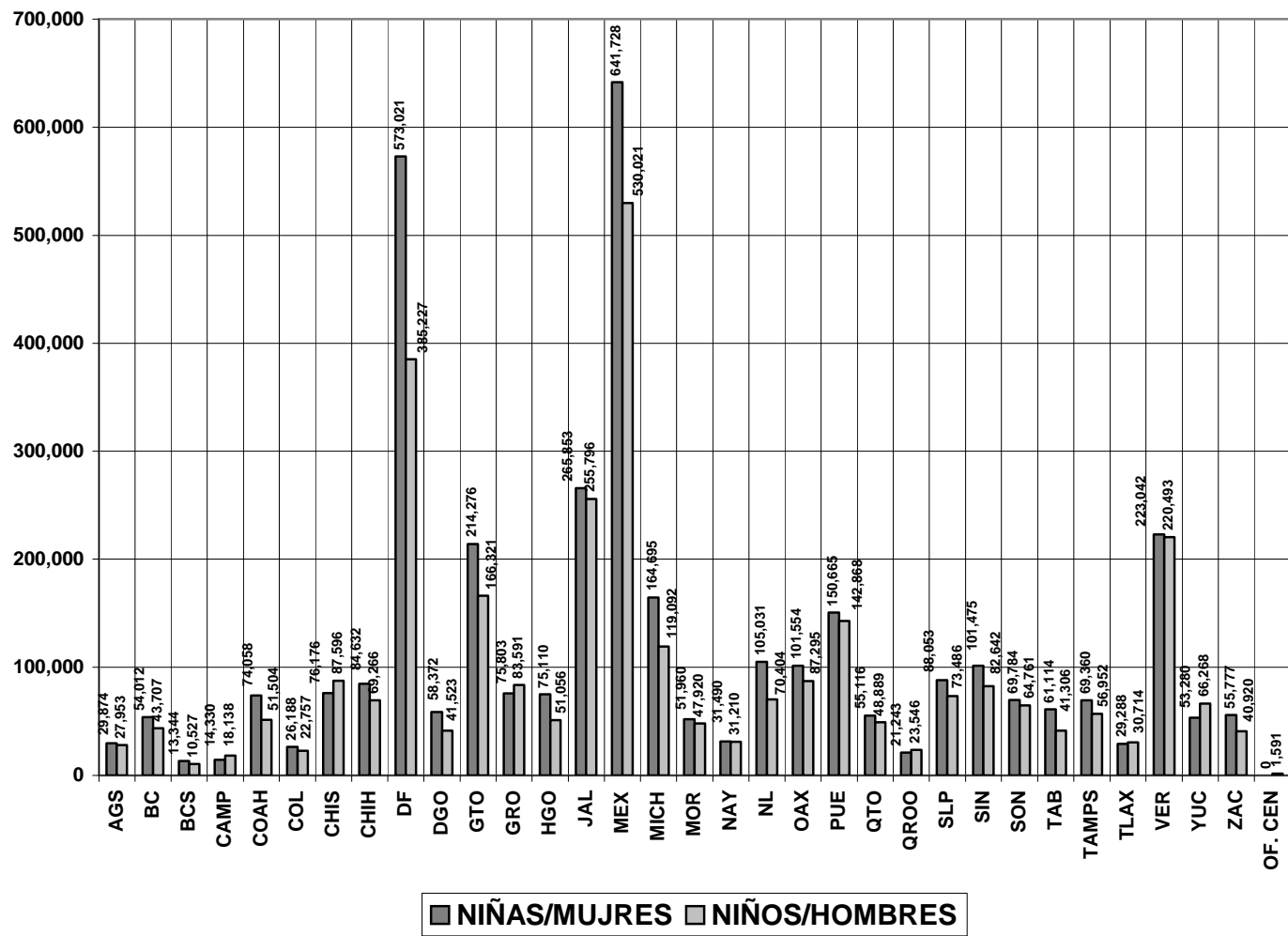
### NIVEL DE PARTICIPACIÓN DE NIÑAS/MUJERES VS. NIÑOS/HOMBRES POR RANGOS DE EDAD



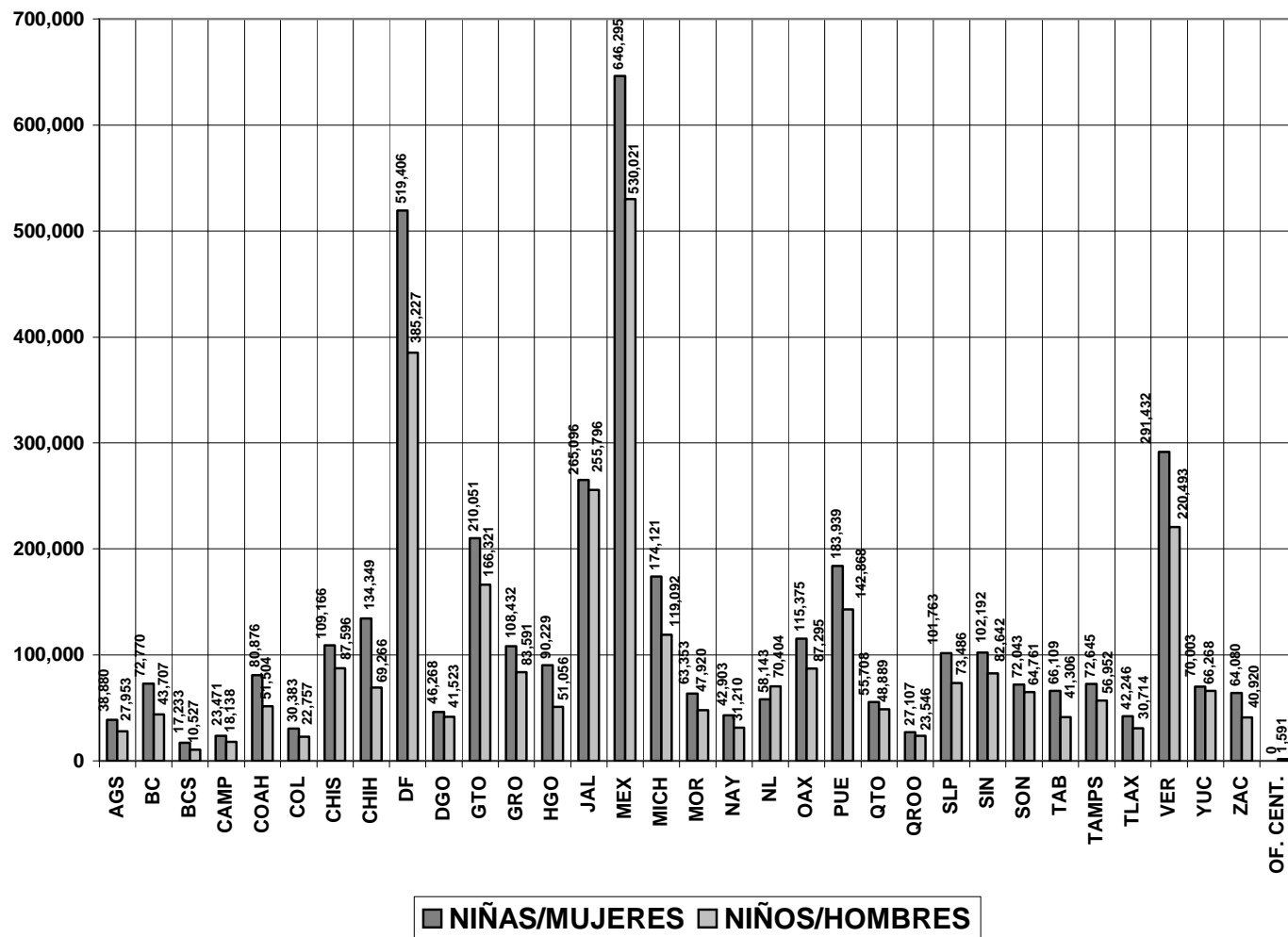
## COMPARATIVOS PORCENTUALES Y PROMEDIO DE PARTICIPACIÓN POR CASILLA

ENTIDAD FEDERATIVA	TOTAL DE DISTRITOS	% DISTRITOS	CASILLAS INSTALADAS	% CASILLAS INSTALADAS	PARICIPACIÓN TOTAL 2003	% PARTICIPACIÓN	PARTICIPACIÓN PROMEDIO POR DISTRITO	PARTICIPACIÓN PROMEDIO POR CASILLA
AGUASCALIENTES	3	1.00%	200	1.02%	27,953	0.90%	9,318	140
BAJA CALIFORNIA	6	2.00%	385	1.96%	43,707	1.41%	7,285	114
BAJA CALIFORNIA SUR	2	0.67%	132	0.67%	10,527	0.34%	5,264	80
CAMPECHE	2	0.67%	129	0.66%	18,138	0.59%	9,069	141
COAHUILA	7	2.33%	459	2.33%	51,504	1.66%	7,358	112
COLIMA	2	0.67%	131	0.67%	22,757	0.74%	11,379	174
CHIAPAS	12	4.00%	783	3.98%	87,596	2.83%	7,300	112
CHIHUAHUA	9	3.00%	591	3.00%	69,266	2.24%	7,696	117
DISTRITO FEDERAL	30	10.00%	1,977	10.04%	385,227	12.45%	12,841	195
DURANGO	5	1.67%	335	1.70%	41,523	1.34%	8,305	124
GUANAJUATO	15	5.00%	984	5.00%	166,321	5.37%	11,088	169
GUERRERO	10	3.33%	660	3.35%	83,591	2.70%	8,359	127
HIDALGO	7	2.33%	464	2.36%	51,056	1.65%	7,294	110
JALISCO	19	6.33%	1,244	6.32%	255,796	8.26%	13,463	206
MEXICO	36	12.00%	2,500	12.70%	530,021	17.12%	14,723	212
MICHOACAN	13	4.33%	855	4.34%	119,092	3.85%	9,161	139
MORELOS	4	1.33%	262	1.33%	47,920	1.55%	11,980	183
NAYARIT	3	1.00%	195	0.99%	31,210	1.01%	10,403	160
NUEVO LEÓN	11	3.67%	703	3.57%	70,404	2.27%	6,400	100
OAXACA	11	3.67%	719	3.65%	87,295	2.82%	7,936	121
PUEBLA	15	5.00%	988	5.02%	142,868	4.62%	9,525	145
QUERÉTARO	4	1.33%	262	1.33%	48,889	1.58%	12,222	187
QUINTANA ROO	2	0.67%	132	0.67%	23,546	0.76%	11,773	178
SAN LUIS POTOSI	7	2.33%	500	2.54%	73,486	2.37%	10,498	147
SINALOA	8	2.67%	528	2.68%	82,642	2.67%	10,330	157
SONORA	7	2.33%	457	2.32%	64,761	2.09%	9,252	142
TABASCO	6	2.00%	388	1.97%	41,306	1.33%	6,884	106
TAMAULIPAS	8	2.67%	520	2.64%	56,952	1.84%	7,119	110
TLAXCALA	3	1.00%	198	1.01%	30,714	0.99%	10,238	155
VERACRUZ	23	7.67%	1,518	7.71%	220,493	7.12%	9,587	145
YUCATÁN	5	1.67%	328	1.67%	66,268	2.14%	13,254	202
ZACATECAS	5	1.67%	327	1.66%	40,920	1.32%	8,184	125
OFICINAS CENTRALES	0	0.00%	7	0.04%	1,591	0.05%	0	227
<b>PROMEDIO NACIONAL</b>	<b>300</b>	<b>100%</b>	<b>19,861</b>	<b>100%</b>	<b>3,095,340</b>	<b>100%</b>	<b>10,318</b>	<b>156</b>

## COMPARATIVO DEL NIVEL TOTAL DE PARTICIPACIÓN 1997-2003



## COMPARATIVO DEL NIVEL TOTAL DE PARTICIPACIÓN 2000-2003



**CONCENTRADO DEL NIVEL DE PARTICIPACIÓN  
NIÑOS/HOMBRES Y NIÑAS/MUJERES A NIVEL NACIONAL  
POR ESTADO**

**AGUASCALIENTES**

<b>EDAD</b>		<b>6</b>	<b>7</b>	<b>8</b>	<b>9</b>	<b>10</b>	<b>11</b>	<b>12</b>	<b>13</b>	<b>14</b>	<b>15</b>	<b>16</b>	<b>17</b>	<b>TOTAL</b>
DISTRITO:	01	867	772	985	1,072	974	915	767	530	328	276	240	223	7,949
DISTRITO:	02	1,173	1,051	1,242	1,361	1,196	1,069	914	696	499	258	229	243	9,931
DISTRITO:	03	1,101	1,109	1,214	1,399	1,355	1,148	907	647	487	270	206	230	10,073
	<b>TOTAL</b>	<b>3,141</b>	<b>2,932</b>	<b>3,441</b>	<b>3,832</b>	<b>3,525</b>	<b>3,132</b>	<b>2,588</b>	<b>1,873</b>	<b>1,314</b>	<b>804</b>	<b>675</b>	<b>696</b>	<b>27,953</b>

**BAJA CALIFORNIA**

DISTRITO:	01	583	512	618	587	593	498	461	246	212	140	76	76	4,602
DISTRITO:	02	628	519	699	770	670	692	578	422	316	234	148	144	5,820
DISTRITO:	03	752	795	1,076	1,096	1,088	1,021	847	533	370	245	211	172	8,206
DISTRITO:	04	905	888	1,094	1,130	1,141	1,040	863	650	361	276	174	175	8,697
DISTRITO:	05	797	715	660	686	572	564	470	424	288	195	238	228	5,837
DISTRITO:	06	1,173	1,049	1,201	1,420	1,228	1,145	1,045	745	494	312	310	423	10,545
	<b>TOTAL</b>	<b>4,838</b>	<b>4,478</b>	<b>5,348</b>	<b>5,689</b>	<b>5,292</b>	<b>4,960</b>	<b>4,264</b>	<b>3,020</b>	<b>2,041</b>	<b>1,402</b>	<b>1,157</b>	<b>1,218</b>	<b>43,707</b>

**BAJA CALIFORNIA SUR**

DISTRITO:	01	383	362	376	486	500	401	354	257	212	177	157	137	3,802
DISTRITO:	02	670	684	768	869	904	842	678	409	334	225	175	167	6,725
	<b>TOTAL</b>	<b>1,053</b>	<b>1,046</b>	<b>1,144</b>	<b>1,355</b>	<b>1,404</b>	<b>1,243</b>	<b>1,032</b>	<b>666</b>	<b>546</b>	<b>402</b>	<b>332</b>	<b>304</b>	<b>10,527</b>

**CAMPECHE**

DISTRITO:	1	1,132	946	1,136	1,228	1,242	1,010	878	634	591	325	283	252	9,657
DISTRITO:	2	888	808	975	1,059	1,116	940	772	596	473	349	247	258	8,481
	<b>TOTAL</b>	<b>2,020</b>	<b>1,754</b>	<b>2,111</b>	<b>2,287</b>	<b>2,358</b>	<b>1,950</b>	<b>1,650</b>	<b>1,230</b>	<b>1,064</b>	<b>674</b>	<b>530</b>	<b>510</b>	<b>18,138</b>

**COAHUILA**

DISTRITO:	1	560	563	671	727	745	668	500	310	252	157	145	134	5,432
DISTRITO:	2	685	704	873	990	879	812	581	411	317	207	253	182	6,894
DISTRITO:	3	691	637	773	804	784	761	599	376	289	196	166	133	6,209
DISTRITO:	4	799	713	900	834	826	675	532	376	374	221	163	155	6,568
DISTRITO:	5	1,104	994	1,137	1,310	1,201	1,073	892	571	546	263	177	156	9,424
DISTRITO:	6	1,185	1,019	1,129	1,226	1,319	1,108	968	666	486	305	211	211	9,833
DISTRITO:	7	753	777	863	959	896	814	694	498	331	254	185	120	7,144
	<b>TOTAL</b>	<b>5,777</b>	<b>5,407</b>	<b>6,346</b>	<b>6,850</b>	<b>6,650</b>	<b>5,911</b>	<b>4,766</b>	<b>3,208</b>	<b>2,595</b>	<b>1,603</b>	<b>1,300</b>	<b>1,091</b>	<b>51,504</b>

**COLIMA**

DISTRITO:	1	1,507	1,214	1,509	1,599	1,481	1,311	1,153	759	563	372	263	265	11,996
DISTRITO:	2	1,085	1,011	1,239	1,490	1,340	1,261	1,047	722	559	372	321	314	10,761
<b>TOTAL</b>		<b>2,592</b>	<b>2,225</b>	<b>2,748</b>	<b>3,089</b>	<b>2,821</b>	<b>2,572</b>	<b>2,200</b>	<b>1,481</b>	<b>1,122</b>	<b>744</b>	<b>584</b>	<b>579</b>	<b>22,757</b>

**CHIAPAS**

DISTRITO:	1	577	594	663	802	854	795	718	509	416	335	305	422	6,990
DISTRITO:	2	1,220	1,148	1,240	1,363	1,183	1,129	999	813	592	454	332	296	10,769
DISTRITO:	3	266	344	516	536	553	487	496	369	232	181	161	186	4,327
DISTRITO:	4	506	548	642	742	726	641	644	508	365	316	254	262	6,154
DISTRITO:	5	716	672	850	988	947	870	806	579	401	252	214	222	7,517
DISTRITO:	6	596	580	811	879	823	787	704	536	382	289	249	319	6,955
DISTRITO:	7	1,044	900	1,006	1,023	964	865	876	736	643	551	492	413	9,513
DISTRITO:	8	461	466	574	639	627	561	483	347	291	194	210	256	5,109
DISTRITO:	9	890	840	986	1,099	1,029	976	846	564	493	330	265	303	8,621
DISTRITO:	10	461	482	608	801	713	719	674	527	444	425	296	240	6,390
DISTRITO:	11	635	671	815	849	936	889	835	641	463	466	527	642	8,369
DISTRITO:	12	603	591	677	850	829	714	689	545	545	326	265	248	6,882
<b>TOTAL</b>		<b>7,975</b>	<b>7,836</b>	<b>9,388</b>	<b>10,571</b>	<b>10,184</b>	<b>9,433</b>	<b>8,770</b>	<b>6,674</b>	<b>5,267</b>	<b>4,119</b>	<b>3,570</b>	<b>3,809</b>	<b>87,596</b>

**CHIHUAHUA**

DISTRITO:	1	570	567	650	675	741	685	513	309	219	179	112	131	5,351
DISTRITO:	2	868	816	908	951	873	787	670	521	303	264	280	206	7,447
DISTRITO:	3	962	897	1,101	1,179	1,172	1,101	857	565	362	235	196	181	8,808
DISTRITO:	4	1,130	1,138	1,258	1,518	1,360	1,308	1,138	842	555	380	288	222	11,137
DISTRITO:	5	730	742	818	941	975	848	679	513	319	255	197	193	7,210
DISTRITO:	6	1,087	959	1,063	1,052	1,131	1,028	780	514	360	206	145	98	8,423
DISTRITO:	7	604	483	604	643	679	594	512	327	233	186	160	182	5,207
DISTRITO:	8	855	758	929	1,014	1,007	961	770	499	318	194	120	120	7,545
DISTRITO:	9	894	823	978	1,132	1,122	946	787	527	347	226	184	172	8,138
<b>TOTAL</b>		<b>7,700</b>	<b>7,183</b>	<b>8,309</b>	<b>9,105</b>	<b>9,060</b>	<b>8,258</b>	<b>6,706</b>	<b>4,617</b>	<b>3,016</b>	<b>2,125</b>	<b>1,682</b>	<b>1,505</b>	<b>69,266</b>

**DISTRITO FEDERAL**

DISTRITO:	1	2,140	1,551	1,769	1,851	2,004	1,645	1,327	953	684	440	302	322	14,988
DISTRITO:	2	1,286	1,027	1,218	1,225	1,149	956	782	523	416	283	213	185	9,263
DISTRITO:	3	2,055	1,492	1,702	1,879	1,697	1,474	1,227	848	769	462	361	316	14,282
DISTRITO:	4	1,555	1,215	1,452	1,413	1,422	1,294	983	649	470	353	224	255	11,285
DISTRITO:	5	2,402	2,004	2,130	2,428	2,343	1,853	1,587	1,126	917	756	455	372	18,373
DISTRITO:	6	2,290	2,099	2,472	2,555	2,420	1,999	1,672	1,333	866	530	420	385	19,041
DISTRITO:	7	2,084	1,345	1,674	1,591	1,520	1,347	1,088	841	575	418	289	277	13,049
DISTRITO:	8	1,653	1,352	1,511	1,684	1,532	1,373	1,151	911	767	508	437	405	13,284
DISTRITO:	9	2,016	1,502	1,674	1,859	1,795	1,489	1,194	873	713	487	358	361	14,321
DISTRITO:	10	2,030	1,446	1,618	1,668	1,579	1,447	1,119	799	638	408	307	347	13,406
DISTRITO:	11	1,528	1,241	1,360	1,366	1,351	1,267	963	671	501	312	237	231	11,028
DISTRITO:	12	1,461	1,173	1,317	1,503	1,204	1,094	939	704	687	412	338	287	11,119
DISTRITO:	13	1,733	1,306	1,521	1,566	1,654	1,369	1,117	755	621	409	264	261	12,576
DISTRITO:	14	1,778	1,265	1,424	1,559	1,571	1,317	1,062	761	602	379	286	259	12,263
DISTRITO:	15	1,325	1,132	1,263	1,224	1,220	1,054	804	609	498	356	273	228	9,986
DISTRITO:	16	1,807	1,395	1,622	1,797	1,679	1,492	1,238	791	685	446	325	318	13,595
DISTRITO:	17	1,689	1,360	1,527	1,563	1,545	1,254	1,040	695	591	367	280	254	12,165
DISTRITO:	18	2,653	2,216	2,134	2,297	2,039	1,752	1,561	1,224	911	610	389	390	18,176
DISTRITO:	19	2,552	1,693	1,842	2,066	1,865	1,577	1,294	860	724	457	331	315	15,576
DISTRITO:	20	1,852	1,276	1,384	1,351	1,465	1,284	973	661	556	354	276	268	11,700
DISTRITO:	21	1,015	736	861	869	909	765	651	415	354	205	183	148	7,111
DISTRITO:	22	2,291	1,594	1,798	1,809	1,787	1,560	1,288	834	627	384	311	305	14,588
DISTRITO:	23	2,045	1,579	1,839	1,872	1,649	1,452	1,143	735	658	394	307	261	13,934
DISTRITO:	24	1,495	1,095	1,222	1,238	1,294	1,039	864	646	505	372	275	238	10,283
DISTRITO:	25	1,584	1,212	1,362	1,553	1,444	1,263	1,012	691	510	366	249	222	11,468
DISTRITO:	26	1,857	1,387	1,505	1,593	1,476	1,252	1,095	723	637	373	320	309	12,527
DISTRITO:	27	1,945	1,735	1,914	2,269	1,979	1,726	1,410	873	811	528	422	346	15,958
DISTRITO:	28	1,642	1,318	1,501	1,576	1,481	1,234	1,040	763	646	424	306	317	12,248
DISTRITO:	29	992	783	968	1,075	979	827	760	665	447	292	262	254	8,304
DISTRITO:	30	1,289	926	1,050	1,277	1,142	923	787	567	537	292	282	258	9,330
<b>TOTAL</b>		<b>54,044</b>	<b>41,455</b>	<b>46,634</b>	<b>49,576</b>	<b>47,194</b>	<b>40,378</b>	<b>33,171</b>	<b>23,499</b>	<b>18,923</b>	<b>12,377</b>	<b>9,282</b>	<b>8,694</b>	<b>385,227</b>



**DURANGO**

DISTRITO:	1	640	598	711	946	813	786	654	524	380	247	239	220	6,758
DISTRITO:	2	869	806	1,014	1,200	1,182	1,034	896	631	601	315	221	255	9,024
DISTRITO:	3	574	560	678	776	771	729	690	453	306	253	199	189	6,178
DISTRITO:	4	1,015	931	1,078	1,303	1,097	1,056	846	630	548	398	317	253	9,472
DISTRITO:	5	1,132	1,003	1,075	1,257	1,193	1,135	953	732	651	399	276	285	10,091
	<b>TOTAL</b>	<b>4,230</b>	<b>3,898</b>	<b>4,556</b>	<b>5,482</b>	<b>5,056</b>	<b>4,740</b>	<b>4,039</b>	<b>2,970</b>	<b>2,486</b>	<b>1,612</b>	<b>1,252</b>	<b>1,202</b>	<b>41,523</b>

**GUANAJUATO**

DISTRITO:	1	1,004	948	1,169	1,266	1,282	1,138	865	597	371	301	258	206	9,405
DISTRITO:	2	922	873	1,107	1,197	1,119	1,004	749	459	358	282	236	242	8,548
DISTRITO:	3	2,429	2,297	2,455	2,557	2,259	2,063	1,790	1,486	920	728	672	618	20,274
DISTRITO:	4	950	1,088	1,202	1,325	1,306	1,202	1,142	614	469	365	315	281	10,259
DISTRITO:	5	1,679	1,482	1,698	1,996	1,744	1,587	1,127	670	590	264	200	154	13,191
DISTRITO:	6	1,247	1,064	1,190	1,241	1,105	1,001	843	527	429	239	171	163	9,220
DISTRITO:	7	1,616	1,467	1,522	1,744	1,636	1,486	1,341	1,154	880	685	618	460	14,609
DISTRITO:	8	1,455	1,228	1,454	1,571	1,409	1,261	982	596	542	350	309	288	11,445
DISTRITO:	9	1,340	1,149	1,299	1,476	1,269	1,181	946	656	544	283	232	210	10,585
DISTRITO:	10	1,074	1,014	1,178	1,387	1,334	1,259	968	641	516	308	229	228	10,136
DISTRITO:	11	1,069	934	1,084	1,237	1,162	1,166	937	669	535	420	368	394	9,975
DISTRITO:	12	1,244	1,148	1,408	1,585	1,464	1,228	995	694	506	312	293	266	11,143
DISTRITO:	13	1,072	969	1,093	1,150	1,195	1,031	847	617	485	295	278	270	9,302
DISTRITO:	14	891	854	1,035	1,287	1,092	941	772	565	531	403	330	397	9,098
DISTRITO:	15	1,154	937	1,052	1,194	1,108	938	753	578	476	326	308	307	9,131
	<b>TOTAL</b>	<b>19,146</b>	<b>17,452</b>	<b>19,946</b>	<b>22,213</b>	<b>20,484</b>	<b>18,486</b>	<b>15,057</b>	<b>10,523</b>	<b>8,152</b>	<b>5,561</b>	<b>4,817</b>	<b>4,484</b>	<b>166,321</b>

**GUERRERO**

DISTRITO:	1	511	497	665	728	830	640	643	434	388	298	221	233	6,088
DISTRITO:	2	1,473	1,542	1,508	1,636	1,504	1,350	1,321	1,070	974	956	844	838	15,016
DISTRITO:	3	673	707	756	951	1,032	897	757	614	436	281	269	310	7,683
DISTRITO:	4	796	799	975	1,224	1,100	995	827	611	413	322	270	279	8,611
DISTRITO:	5	627	627	775	870	837	759	684	548	432	291	229	263	6,942
DISTRITO:	6	581	611	690	794	777	669	598	416	306	271	209	224	6,146
DISTRITO:	7	878	852	954	1,169	1,128	1,046	858	682	557	415	326	364	9,229
DISTRITO:	8	748	722	898	1,005	1,027	871	812	655	578	420	268	264	8,268
DISTRITO:	9	890	825	941	990	1,064	968	800	603	507	284	236	226	8,334
DISTRITO:	10	800	693	811	824	841	820	650	541	443	307	283	261	7,274
	<b>TOTAL</b>	<b>7,977</b>	<b>7,875</b>	<b>8,973</b>	<b>10,191</b>	<b>10,140</b>	<b>9,015</b>	<b>7,950</b>	<b>6,174</b>	<b>5,034</b>	<b>3,845</b>	<b>3,155</b>	<b>3,262</b>	<b>83,591</b>

**HIDALGO**

DISTRITO:	1	365	477	473	639	686	608	662	641	554	354	221	171	5,851
DISTRITO:	2	608	546	609	726	740	688	545	409	349	242	183	203	5,848
DISTRITO:	3	445	397	510	552	542	505	491	432	365	247	194	169	4,849
DISTRITO:	4	893	936	972	1,111	1,135	1,004	832	553	465	328	250	252	8,731
DISTRITO:	5	976	848	890	960	1,004	886	763	719	591	453	289	286	8,665
DISTRITO:	6	1,190	884	992	999	1,002	847	799	607	578	296	259	251	8,704
DISTRITO:	7	879	848	926	1,146	971	809	769	662	571	399	207	221	8,408
	<b>TOTAL</b>	<b>5,356</b>	<b>4,936</b>	<b>5,372</b>	<b>6,133</b>	<b>6,080</b>	<b>5,347</b>	<b>4,861</b>	<b>4,023</b>	<b>3,473</b>	<b>2,319</b>	<b>1,603</b>	<b>1,553</b>	<b>51,056</b>

**JALISCO**

DISTRITO:	1	1,228	1,226	1,357	1,625	1,604	1,422	1,101	775	588	401	332	391	12,050
DISTRITO:	2	1,687	1,416	1,684	1,874	1,748	1,574	1,321	825	661	312	236	232	13,570
DISTRITO:	3	1,400	1,358	1,567	1,822	1,727	1,554	1,187	741	571	305	269	319	12,820
DISTRITO:	4	2,180	1,813	2,067	2,325	2,074	2,008	1,517	978	726	324	224	215	16,451
DISTRITO:	5	1,445	1,317	1,437	1,643	1,455	1,408	1,066	725	512	392	356	386	12,142
DISTRITO:	6	2,022	1,657	1,925	2,133	1,837	1,642	1,307	799	720	307	223	250	14,822
DISTRITO:	7	1,560	1,282	1,464	1,646	1,641	1,489	1,154	669	550	299	174	172	12,100
DISTRITO:	8	1,955	1,413	1,541	1,577	1,514	1,309	1,014	703	580	351	221	200	12,378
DISTRITO:	9	2,097	1,687	2,032	2,062	1,947	1,786	1,287	959	765	354	220	234	15,430
DISTRITO:	10	1,780	1,408	1,500	1,627	1,514	1,419	1,125	773	546	336	239	224	12,491
DISTRITO:	11	2,635	1,921	2,120	2,396	2,046	1,754	1,487	997	1,008	461	397	377	17,599
DISTRITO:	12	1,540	1,160	1,308	1,355	1,224	1,068	889	624	424	261	217	217	10,287
DISTRITO:	13	1,582	1,191	1,441	1,454	1,519	1,284	1,049	632	393	227	132	112	11,016
DISTRITO:	14	2,080	1,553	1,681	1,862	1,807	1,591	1,157	722	583	251	211	215	13,713
DISTRITO:	15	2,007	1,525	1,749	1,985	1,714	1,558	1,274	800	595	312	193	222	13,934
DISTRITO:	16	2,335	1,929	2,211	2,798	1,874	1,703	1,368	802	1,028	338	240	258	16,884
DISTRITO:	17	1,649	1,465	1,734	1,883	1,854	1,513	1,111	726	437	273	229	170	13,044
DISTRITO:	18	1,258	1,279	1,511	1,643	1,599	1,479	1,197	812	606	434	304	300	12,422
DISTRITO:	19	1,309	1,218	1,576	1,781	1,728	1,548	1,241	708	539	381	305	309	12,643
	<b>TOTAL</b>	<b>33,749</b>	<b>27,818</b>	<b>31,905</b>	<b>35,491</b>	<b>32,426</b>	<b>29,109</b>	<b>22,852</b>	<b>14,770</b>	<b>11,832</b>	<b>6,319</b>	<b>4,722</b>	<b>4,803</b>	<b>255,796</b>

**ESTADO DE MÉXICO**

DISTRITO:	1	1,398	2,275	2,811	4,391	2,014	2,013	2,314	2,467	1,686	1,066	694	582	23,711
DISTRITO:	2	2,569	2,139	2,376	2,393	1,986	1,960	1,918	1,631	1,253	968	891	773	20,857
DISTRITO:	3	1,003	1,995	2,739	4,359	1,913	2,507	2,156	1,473	1,584	973	559	299	21,560
DISTRITO:	4	1,149	1,225	1,899	2,782	2,158	2,306	1,840	1,073	717	761	857	1,616	18,383
DISTRITO:	5	1,491	1,200	1,464	1,896	1,382	1,226	1,090	814	549	363	298	301	12,074
DISTRITO:	6	1,569	1,255	1,501	1,613	1,452	1,324	1,095	739	590	371	287	240	12,036
DISTRITO:	7	1,543	1,177	1,401	1,523	1,528	1,316	1,326	1,453	1,362	943	470	400	14,442
DISTRITO:	8	1,694	1,374	1,616	1,867	1,647	1,466	1,215	874	670	402	271	290	13,386
DISTRITO:	9	2,382	2,312	2,475	3,129	1,199	1,100	1,005	933	490	630	410	418	16,483
DISTRITO:	10	1,720	1,394	1,557	1,870	1,578	1,401	1,161	773	714	414	315	306	13,203
DISTRITO:	11	1,806	1,364	1,653	1,906	1,625	1,439	1,174	795	690	392	299	257	13,400
DISTRITO:	12	1,964	1,990	2,284	2,678	2,244	1,947	1,552	1,008	685	492	530	487	17,861
DISTRITO:	13	1,246	1,043	1,273	1,385	1,163	1,085	915	717	476	300	225	174	10,002
DISTRITO:	14	1,830	1,474	1,678	1,770	1,826	1,702	1,697	1,744	1,545	1,440	1,387	1,242	19,335
DISTRITO:	15	1,770	1,090	1,201	1,317	1,277	1,067	875	581	510	289	208	227	10,412
DISTRITO:	16	1,610	1,378	1,416	1,591	1,548	1,425	1,111	719	741	422	299	340	12,600
DISTRITO:	17	1,841	1,369	1,512	1,802	1,556	1,383	1,117	848	629	396	275	259	12,987
DISTRITO:	18	1,130	1,326	1,443	2,053	1,302	1,463	1,012	594	474	304	200	153	11,454
DISTRITO:	19	1,105	871	996	1,024	1,032	919	746	555	413	262	254	200	8,377
DISTRITO:	20	2,627	2,155	2,051	2,157	1,705	1,466	1,453	1,216	944	819	651	595	17,839
DISTRITO:	21	1,194	851	984	992	989	901	687	447	318	200	172	154	7,889
DISTRITO:	22	1,795	1,507	1,711	1,801	1,587	1,328	1,153	691	513	352	249	241	12,928
DISTRITO:	23	1,400	1,632	2,056	2,488	1,697	1,707	1,635	1,565	1,003	572	332	406	16,493
DISTRITO:	24	1,289	1,045	1,178	1,303	1,225	1,115	856	578	407	275	160	169	9,600
DISTRITO:	25	1,901	1,659	1,864	2,173	1,805	1,692	1,606	1,237	1,027	629	471	445	16,509
DISTRITO:	26	1,684	1,549	2,133	2,695	2,676	2,682	2,261	1,623	1,176	776	520	429	20,204
DISTRITO:	27	1,667	1,310	1,499	1,819	1,551	1,299	1,073	682	617	382	284	271	12,454
DISTRITO:	28	1,848	1,552	1,658	1,814	1,432	1,354	1,184	768	612	340	258	231	13,051
DISTRITO:	29	2,288	1,514	1,732	1,908	1,633	1,498	1,169	849	714	381	322	288	14,296
DISTRITO:	30	1,864	1,344	1,484	1,722	1,553	1,402	1,166	819	630	392	368	346	13,090
DISTRITO:	31	1,858	1,395	1,659	1,985	1,720	1,484	1,227	802	727	361	282	317	13,817
DISTRITO:	32	2,146	1,667	2,005	2,122	1,854	1,770	1,554	1,217	1,132	632	299	249	16,647
DISTRITO:	33	1,700	1,506	1,859	2,089	1,931	1,630	1,423	937	775	562	538	505	15,455
DISTRITO:	34	1,882	1,590	1,742	1,962	1,835	1,580	1,314	988	776	591	514	361	15,135
DISTRITO:	35	1,494	1,899	2,305	2,342	2,038	1,858	1,643	1,393	838	606	255	210	16,881
DISTRITO:	36	1,764	1,904	1,954	2,140	1,641	1,586	1,420	1,159	397	409	425	371	15,170
<b>TOTAL</b>		<b>61,221</b>	<b>54,330</b>	<b>63,169</b>	<b>74,861</b>	<b>59,302</b>	<b>55,401</b>	<b>48,143</b>	<b>36,762</b>	<b>28,384</b>	<b>19,467</b>	<b>14,829</b>	<b>14,152</b>	<b>530,021</b>

**MICHOACÁN**

DISTRITO:	1	765	648	771	824	907	811	701	450	300	264	212	230	6,883
DISTRITO:	2	679	639	808	1,195	716	642	579	389	494	334	267	376	7,118
DISTRITO:	3	901	908	1,068	1,198	1,232	1,142	1,040	795	563	382	262	280	9,771
DISTRITO:	4	1,056	1,025	1,162	1,390	1,391	1,312	1,019	737	549	365	311	334	10,651
DISTRITO:	5	1,173	1,123	1,293	1,523	1,429	1,337	1,051	783	547	304	240	309	11,112
DISTRITO:	6	1,152	897	1,008	1,089	1,188	1,248	922	724	578	409	321	357	9,893
DISTRITO:	7	812	659	860	937	833	853	732	560	435	302	247	317	7,547
DISTRITO:	8	1,069	866	1,118	1,189	1,184	1,073	875	609	424	250	203	202	9,062
DISTRITO:	9	1,121	1,034	1,166	1,377	1,253	1,159	1,076	712	571	374	304	286	10,433
DISTRITO:	10	1,258	912	1,132	1,237	1,279	1,068	921	640	508	387	266	278	9,886
DISTRITO:	11	810	846	990	1,221	1,138	1,135	1,106	709	523	429	392	510	9,809
DISTRITO:	12	793	784	900	1,102	1,117	1,024	912	647	484	370	301	333	8,767
DISTRITO:	13	756	707	899	990	1,087	956	835	608	514	321	263	224	8,160
<b>TOTAL</b>		<b>12,345</b>	<b>11,048</b>	<b>13,175</b>	<b>15,272</b>	<b>14,754</b>	<b>13,760</b>	<b>11,769</b>	<b>8,363</b>	<b>6,490</b>	<b>4,491</b>	<b>3,589</b>	<b>4,036</b>	<b>119,092</b>

**MORELOS**

DISTRITO:	1	1,612	1,218	1,461	1,483	1,411	1,198	945	607	438	317	210	206	11,106
DISTRITO:	2	1,544	1,386	1,660	1,834	1,646	1,439	1,095	758	640	317	300	283	12,902
DISTRITO:	3	1,351	1,304	1,465	1,657	1,630	1,437	1,106	725	594	386	245	266	12,166
DISTRITO:	4	1,228	1,271	1,426	1,637	1,625	1,424	1,091	634	503	294	263	350	11,746
<b>TOTAL</b>		<b>5,735</b>	<b>5,179</b>	<b>6,012</b>	<b>6,611</b>	<b>6,312</b>	<b>5,498</b>	<b>4,237</b>	<b>2,724</b>	<b>2,175</b>	<b>1,314</b>	<b>1,018</b>	<b>1,105</b>	<b>47,920</b>

**NAYARIT**

DISTRITO:	1	1,559	1,672	1,771	1,999	1,194	1,056	1,065	985	665	574	454	488	13,482
DISTRITO:	2	1,000	894	1,058	1,180	1,195	1,093	923	614	443	275	234	177	9,086
DISTRITO:	3	742	730	1,025	1,168	1,095	1,012	881	604	463	335	293	294	8,642
<b>TOTAL</b>		<b>3,301</b>	<b>3,296</b>	<b>3,854</b>	<b>4,347</b>	<b>3,484</b>	<b>3,161</b>	<b>2,869</b>	<b>2,203</b>	<b>1,571</b>	<b>1,184</b>	<b>981</b>	<b>959</b>	<b>31,210</b>

**NUEVO LEÓN**

DISTRITO:	1	1,238	1,029	1,145	1,197	881	850	691	491	473	275	214	178	8,662
DISTRITO:	2	1,191	765	786	929	468	520	543	461	124	112	115	81	6,095
DISTRITO:	3	990	792	972	1,176	821	719	633	446	463	166	91	75	7,344
DISTRITO:	4	646	520	605	782	625	492	391	272	218	163	108	70	4,892
DISTRITO:	5	694	572	649	797	653	611	445	283	233	163	116	75	5,291
DISTRITO:	6	1,013	809	859	880	848	690	518	364	345	162	128	87	6,703
DISTRITO:	7	999	715	822	1,005	764	629	469	356	273	132	150	120	6,434
DISTRITO:	8	991	848	913	1,091	862	676	491	319	290	154	126	66	6,827
DISTRITO:	9	661	601	753	998	619	568	469	418	271	162	149	120	5,789
DISTRITO:	10	1,034	809	802	868	715	634	553	468	263	207	162	134	6,649
DISTRITO:	11	809	675	726	1,057	597	556	424	282	272	119	97	104	5,718
<b>TOTAL</b>		<b>10,266</b>	<b>8,135</b>	<b>9,032</b>	<b>10,780</b>	<b>7,853</b>	<b>6,945</b>	<b>5,627</b>	<b>4,160</b>	<b>3,225</b>	<b>1,815</b>	<b>1,456</b>	<b>1,110</b>	<b>70,404</b>

**OAXACA**

DISTRITO:	1	840	850	961	1,237	1,140	1,115	1,037	705	547	400	331	348	9,511
DISTRITO:	2	695	678	890	1,022	932	930	860	715	618	504	408	442	8,694
DISTRITO:	3	599	518	636	737	752	635	536	413	314	262	193	201	5,796
DISTRITO:	4	368	418	577	653	678	651	651	429	390	245	170	171	5,401
DISTRITO:	5	713	710	866	1,028	1,030	922	805	597	489	374	294	288	8,116
DISTRITO:	6	489	432	598	674	735	694	619	466	419	325	273	394	6,118
DISTRITO:	7	785	671	830	1,032	984	845	724	527	431	292	308	305	7,734
DISTRITO:	8	1,096	941	1,114	1,205	1,120	939	801	616	490	322	228	285	9,157
DISTRITO:	9	654	634	831	923	860	942	732	559	457	327	252	287	7,458
DISTRITO:	10	811	822	880	1,101	1,067	933	960	776	669	480	366	416	9,281
DISTRITO:	11	760	906	1,067	1,380	1,165	1,105	954	756	665	505	384	382	10,029
<b>TOTAL</b>		<b>7,810</b>	<b>7,580</b>	<b>9,250</b>	<b>10,992</b>	<b>10,463</b>	<b>9,711</b>	<b>8,679</b>	<b>6,559</b>	<b>5,489</b>	<b>4,036</b>	<b>3,207</b>	<b>3,519</b>	<b>87,295</b>

**PUEBLA**

DISTRITO:	1	700	808	905	1,099	950	953	737	547	420	267	265	329	7,980
DISTRITO:	2	875	979	1,198	1,396	1,426	1,221	1,019	770	490	389	339	368	10,470
DISTRITO:	3	917	951	1,078	1,331	1,307	1,220	942	653	452	304	254	258	9,667
DISTRITO:	4	830	858	1,024	1,254	1,093	1,031	920	675	499	382	374	372	9,312
DISTRITO:	5	1,195	1,045	1,342	1,771	1,163	1,052	860	568	852	415	306	301	10,870
DISTRITO:	6	1,409	1,161	1,283	1,357	1,339	1,205	1,006	688	544	330	234	274	10,830
DISTRITO:	7	1,076	952	1,358	1,457	1,452	1,238	1,088	738	608	427	420	418	11,232
DISTRITO:	8	2,202	1,863	1,945	1,811	1,837	1,710	1,561	1,349	1,090	880	661	471	17,380
DISTRITO:	9	734	540	590	572	624	524	429	317	257	155	88	101	4,931
DISTRITO:	10	856	868	989	1,169	1,003	953	747	516	440	277	206	235	8,259
DISTRITO:	11	1,408	1,222	1,389	1,408	1,418	1,299	1,056	685	562	313	204	205	11,169
DISTRITO:	12	1,470	1,079	1,305	1,278	1,204	1,132	896	623	476	337	277	242	10,319
DISTRITO:	13	266	204	285	302	265	266	275	213	135	99	80	68	2,458
DISTRITO:	14	787	698	863	911	1,004	910	810	605	507	385	302	331	8,113
DISTRITO:	15	1,002	880	1,373	1,298	1,194	1,035	978	670	457	391	294	306	9,878
<b>TOTAL</b>		<b>15,727</b>	<b>14,108</b>	<b>16,927</b>	<b>18,414</b>	<b>17,279</b>	<b>15,749</b>	<b>13,324</b>	<b>9,617</b>	<b>7,789</b>	<b>5,351</b>	<b>4,304</b>	<b>4,279</b>	<b>142,868</b>

**QUERÉTARO**

DISTRITO:	1	1,234	1,143	1,341	1,571	952	1,431	930	618	508	353	287	279	10,647
DISTRITO:	2	1,375	1,200	1,354	1,532	1,204	1,382	928	621	529	352	247	239	10,963
DISTRITO:	3	1,963	1,381	1,487	1,774	1,259	1,454	972	656	737	339	205	244	12,471
DISTRITO:	4	2,070	1,681	1,788	1,868	1,635	1,731	1,173	910	738	482	397	335	14,808
<b>TOTAL</b>		<b>6,642</b>	<b>5,405</b>	<b>5,970</b>	<b>6,745</b>	<b>5,050</b>	<b>5,998</b>	<b>4,003</b>	<b>2,805</b>	<b>2,512</b>	<b>1,526</b>	<b>1,136</b>	<b>1,097</b>	<b>48,889</b>

**QUINTANA ROO**

DISTRITO:	1	1,099	1,086	1,225	1,326	1,241	1,162	1,017	776	638	424	312	274	10,580
DISTRITO:	2	1,708	1,567	1,588	1,589	1,548	1,402	1,208	929	627	326	274	200	12,966
<b>TOTAL</b>		<b>2,807</b>	<b>2,653</b>	<b>2,813</b>	<b>2,915</b>	<b>2,789</b>	<b>2,564</b>	<b>2,225</b>	<b>1,705</b>	<b>1,265</b>	<b>750</b>	<b>586</b>	<b>474</b>	<b>23,546</b>

**SAN LUIS POTOSÍ**

DISTRITO:	1	613	581	729	865	865	811	592	487	418	310	193	212	6,676
DISTRITO:	2	2,077	1,309	1,582	1,807	1,694	1,423	1,203	714	665	353	255	269	13,351
DISTRITO:	3	910	902	951	1,010	1,144	1,005	866	683	387	268	196	194	8,516
DISTRITO:	4	749	814	922	1,091	1,139	1,035	842	509	398	274	226	270	8,269
DISTRITO:	5	1,730	1,323	1,501	1,669	1,447	1,337	1,047	723	559	395	297	267	12,295
DISTRITO:	6	1,612	1,398	1,618	1,851	1,771	1,460	1,208	768	599	326	297	207	13,115
DISTRITO:	7	526	611	838	966	903	907	735	576	430	308	232	200	7,232
DISTRITO:	DIF	412	415	453	600	405	407	348	223	306	184	131	148	4,032
<b>TOTAL</b>		<b>8,629</b>	<b>7,353</b>	<b>8,594</b>	<b>9,859</b>	<b>9,368</b>	<b>8,385</b>	<b>6,841</b>	<b>4,683</b>	<b>3,762</b>	<b>2,418</b>	<b>1,827</b>	<b>1,767</b>	<b>73,486</b>

**SINALOA**

DISTRITO:	1	601	691	864	891	880	907	813	567	352	265	190	147	7,168
DISTRITO:	2	1,132	1,173	1,412	1,644	1,449	1,393	1,171	812	561	323	220	135	11,425
DISTRITO:	3	667	750	888	960	980	955	804	535	374	268	204	213	7,598
DISTRITO:	4	908	948	1,157	1,368	1,234	1,172	980	669	464	279	282	274	9,735
DISTRITO:	5	995	987	1,137	1,250	1,297	1,277	949	712	513	284	204	153	9,758
DISTRITO:	6	1,161	1,162	1,435	1,625	1,486	1,381	1,227	851	664	513	440	507	12,452
DISTRITO:	7	1,515	1,440	1,495	1,621	1,616	1,527	1,398	1,266	971	611	372	305	14,137
DISTRITO:	8	1,066	1,032	1,136	1,390	1,401	1,181	1,087	677	593	333	234	239	10,369
<b>TOTAL</b>		<b>8,045</b>	<b>8,183</b>	<b>9,524</b>	<b>10,749</b>	<b>10,343</b>	<b>9,793</b>	<b>8,429</b>	<b>6,089</b>	<b>4,492</b>	<b>2,876</b>	<b>2,146</b>	<b>1,973</b>	<b>82,642</b>

**SONORA**

DISTRITO:	1	829	749	854	920	908	763	627	388	304	177	174	191	6,884
DISTRITO:	2	1,122	980	1,213	1,260	1,175	1,052	825	627	456	347	255	221	9,533
DISTRITO:	3	1,243	1,074	1,213	1,335	1,270	965	829	474	556	279	225	264	9,727
DISTRITO:	4	892	886	1,015	1,049	1,035	945	791	524	438	249	207	201	8,232
DISTRITO:	5	1,146	1,030	1,153	1,276	1,179	951	895	535	501	251	162	188	9,267
DISTRITO:	6	1,388	1,367	1,505	1,792	1,580	1,481	1,172	679	575	303	230	211	12,283
DISTRITO:	7	897	845	1,065	1,307	984	992	853	522	462	285	292	331	8,835
<b>TOTAL</b>		<b>7,517</b>	<b>6,931</b>	<b>8,018</b>	<b>8,939</b>	<b>8,131</b>	<b>7,149</b>	<b>5,992</b>	<b>3,749</b>	<b>3,292</b>	<b>1,891</b>	<b>1,545</b>	<b>1,607</b>	<b>64,761</b>

**TABASCO**

DISTRITO:	1	457	411	470	536	557	517	383	291	239	163	153	201	4,378
DISTRITO:	2	833	734	924	1,068	1,097	1,019	870	678	600	404	345	393	8,965
DISTRITO:	3	837	762	968	1,070	964	978	850	651	552	382	298	319	8,631
DISTRITO:	4	799	674	753	753	830	746	659	447	368	265	249	243	6,786
DISTRITO:	5	548	497	563	621	626	624	571	384	383	266	269	228	5,580
DISTRITO:	6	909	725	766	880	878	772	634	456	319	230	197	200	6,966
<b>TOTAL</b>		<b>4,383</b>	<b>3,803</b>	<b>4,444</b>	<b>4,928</b>	<b>4,952</b>	<b>4,656</b>	<b>3,967</b>	<b>2,907</b>	<b>2,461</b>	<b>1,710</b>	<b>1,511</b>	<b>1,584</b>	<b>41,306</b>

**TAMAULIPAS**

DISTRITO:	1	861	818	946	913	922	815	582	428	339	220	177	159	7,180
DISTRITO:	2	1,052	994	1,132	1,248	1,022	920	893	642	459	366	350	297	9,375
DISTRITO:	3	517	496	542	668	613	552	514	356	257	203	157	160	5,035
DISTRITO:	4	574	595	684	828	802	709	628	421	318	214	154	135	6,062
DISTRITO:	5	816	767	928	1,145	1,015	875	693	501	437	243	163	229	7,812
DISTRITO:	6	773	662	770	870	868	745	604	432	358	261	216	226	6,785
DISTRITO:	7	761	622	745	823	868	735	692	498	378	308	252	311	6,993
DISTRITO:	8	951	808	880	994	988	932	736	530	341	245	168	137	7,710
<b>TOTAL</b>		<b>6,305</b>	<b>5,762</b>	<b>6,627</b>	<b>7,489</b>	<b>7,098</b>	<b>6,283</b>	<b>5,342</b>	<b>3,808</b>	<b>2,887</b>	<b>2,060</b>	<b>1,637</b>	<b>1,654</b>	<b>56,952</b>

**TLAXCALA**

DISTRITO:	1	1,559	1,213	1,412	1,507	1,404	1,295	1,071	684	551	381	272	264	11,613
DISTRITO:	2	1,254	1,099	1,342	1,404	1,354	1,179	1,041	640	467	316	207	225	10,528
DISTRITO:	3	944	949	1,070	1,185	1,122	995	775	512	378	245	214	184	8,573
<b>TOTAL</b>		<b>3,757</b>	<b>3,261</b>	<b>3,824</b>	<b>4,096</b>	<b>3,880</b>	<b>3,469</b>	<b>2,887</b>	<b>1,836</b>	<b>1,396</b>	<b>942</b>	<b>693</b>	<b>673</b>	<b>30,714</b>



**VERACRUZ**

DISTRITO:	1	852	853	1,009	1,113	1,150	953	891	676	608	550	459	475	9,589
DISTRITO:	2	454	487	607	649	822	730	626	557	396	344	288	262	6,222
DISTRITO:	3	595	672	727	841	904	790	675	510	388	294	227	232	6,855
DISTRITO:	4	1,063	561	678	1,167	806	720	603	615	363	318	340	293	7,527
DISTRITO:	5	892	869	1,000	1,066	1,082	933	855	634	447	310	249	244	8,581
DISTRITO:	6	643	759	916	1,034	1,059	1,019	845	587	443	348	306	274	8,233
DISTRITO:	7	613	618	741	856	849	831	649	448	444	278	238	224	6,789
DISTRITO:	8	707	737	1,007	1,060	1,067	951	795	561	440	292	217	241	8,075
DISTRITO:	9	1,040	1,041	1,267	1,337	1,438	1,343	1,089	742	589	422	323	355	10,986
DISTRITO:	10	1,268	1,137	1,332	1,353	1,242	1,143	917	605	504	250	234	225	10,210
DISTRITO:	11	1,273	1,315	1,475	1,697	1,630	1,461	1,392	1,093	1,031	661	350	260	13,638
DISTRITO:	12	886	912	1,058	1,226	1,126	933	858	637	496	290	184	192	8,798
DISTRITO:	13	1,186	1,249	1,449	1,603	1,367	1,362	1,109	861	645	517	387	353	12,088
DISTRITO:	14	980	821	949	1,045	1,054	974	862	649	569	377	316	294	8,890
DISTRITO:	15	1,954	1,857	1,801	1,825	1,710	1,615	1,342	1,282	937	841	719	531	16,414
DISTRITO:	16	1,660	1,530	1,763	1,852	1,615	1,556	1,231	973	1,019	645	536	574	14,954
DISTRITO:	17	601	634	859	862	963	865	800	584	452	325	223	268	7,436
DISTRITO:	18	571	663	772	891	853	872	784	624	469	330	266	272	7,367
DISTRITO:	19	545	551	684	827	871	836	665	538	376	266	260	312	6,731
DISTRITO:	20	1,525	1,658	1,792	1,884	1,624	1,557	1,432	1,202	836	692	683	766	15,651
DISTRITO:	21	860	842	1,099	1,224	1,347	1,207	1,048	775	623	386	323	362	10,096
DISTRITO:	22	709	662	893	864	871	851	824	565	422	267	151	201	7,280
DISTRITO:	23	783	749	896	912	898	888	779	608	503	442	321	304	8,083
<b>TOTAL</b>		<b>21,660</b>	<b>21,177</b>	<b>24,774</b>	<b>27,188</b>	<b>26,348</b>	<b>24,390</b>	<b>21,071</b>	<b>16,326</b>	<b>13,000</b>	<b>9,445</b>	<b>7,600</b>	<b>7,514</b>	<b>220,493</b>

**YUCATÁN**

DISTRITO:	1	715	693	914	1,070	1,178	1,019	936	611	480	369	318	368	8,671
DISTRITO:	2	1,176	1,197	1,352	1,409	1,416	1,215	1,100	902	698	591	513	525	12,094
DISTRITO:	3	1,994	1,940	2,058	2,109	1,985	1,697	1,511	1,243	640	480	345	370	16,372
DISTRITO:	4	1,561	1,478	1,561	1,573	1,547	1,469	1,336	1,122	694	569	421	366	13,697
DISTRITO:	5	1,529	1,626	1,537	1,571	1,640	1,597	1,566	1,562	766	717	684	639	15,434
<b>TOTAL</b>		<b>6,975</b>	<b>6,934</b>	<b>7,422</b>	<b>7,732</b>	<b>7,766</b>	<b>6,997</b>	<b>6,449</b>	<b>5,440</b>	<b>3,278</b>	<b>2,726</b>	<b>2,281</b>	<b>2,268</b>	<b>66,268</b>

**ZACATECAS**

DISTRITO:	1	904	876	1,005	1,149	1,110	954	801	625	509	335	238	247	8,753
DISTRITO:	2	593	662	885	933	913	852	706	492	409	284	154	142	7,025
DISTRITO:	3	1,040	924	1,083	1,151	1,056	1,035	802	583	445	280	264	232	8,895
DISTRITO:	4	893	860	1,037	1,203	1,135	1,076	766	669	371	233	217	215	8,675
DISTRITO:	5	718	756	874	977	1,011	862	716	478	420	303	221	236	7,572
<b>TOTAL</b>		<b>4,148</b>	<b>4,078</b>	<b>4,884</b>	<b>5,413</b>	<b>5,225</b>	<b>4,779</b>	<b>3,791</b>	<b>2,847</b>	<b>2,154</b>	<b>1,435</b>	<b>1,094</b>	<b>1,072</b>	<b>40,920</b>

**OFICINAS CENTRALES**

<b>TOTAL</b>	<b>93</b>	<b>64</b>	<b>90</b>	<b>82</b>	<b>124</b>	<b>104</b>	<b>110</b>	<b>74</b>	<b>133</b>	<b>150</b>	<b>171</b>	<b>396</b>	<b>1,591</b>
--------------	-----------	-----------	-----------	-----------	------------	------------	------------	-----------	------------	------------	------------	------------	--------------

<b>TOTAL NIÑAS</b>	<b>356,964</b>	<b>315,575</b>	<b>364,624</b>	<b>409,276</b>	<b>373,195</b>	<b>339,326</b>	<b>285,661</b>	<b>207,385</b>	<b>162,620</b>	<b>109,493</b>	<b>86,272</b>	<b>84,949</b>	<b>3,095,340</b>
--------------------	----------------	----------------	----------------	----------------	----------------	----------------	----------------	----------------	----------------	----------------	---------------	---------------	------------------

## CONCENTRADO DE PARTICIPACIÓN DE NIÑOS/HOMBRES POR ESTADO Y DISTRITO

### AGUASCALIENTES

EDAD		6	7	8	9	10	11	12	13	14	15	16	17	TOTAL
DISTRITO:	1	382	375	496	473	423	450	365	257	156	120	85	97	3,679
DISTRITO:	2	577	477	605	628	561	531	467	342	239	124	93	101	4,745
DISTRITO:	3	490	524	592	642	623	544	420	335	223	120	82	101	4,696
<b>TOTAL</b>		<b>1,449</b>	<b>1,376</b>	<b>1,693</b>	<b>1,743</b>	<b>1,607</b>	<b>1,525</b>	<b>1,252</b>	<b>934</b>	<b>618</b>	<b>364</b>	<b>260</b>	<b>299</b>	<b>13,120</b>

### BAJA CALIFORNIA

DISTRITO:	1	261	237	296	290	275	248	240	112	71	40	37	34	2,141
DISTRITO:	2	304	249	314	367	299	325	286	245	138	105	68	78	2,778
DISTRITO:	3	352	379	558	494	542	484	442	251	164	100	90	72	3,928
DISTRITO:	4	401	452	519	550	574	509	433	317	150	119	71	90	4,185
DISTRITO:	5	367	336	295	319	310	267	245	211	141	96	124	103	2,814
DISTRITO:	6	578	499	611	711	596	592	541	371	258	156	137	201	5,251
<b>TOTAL</b>		<b>2,263</b>	<b>2,152</b>	<b>2,593</b>	<b>2,731</b>	<b>2,596</b>	<b>2,425</b>	<b>2,187</b>	<b>1,507</b>	<b>922</b>	<b>616</b>	<b>527</b>	<b>578</b>	<b>21,097</b>

### BAJA CALIFORNIA SUR

DISTRITO:	1	181	181	187	232	261	195	200	119	94	67	72	62	1,851
DISTRITO:	2	325	332	396	424	456	468	354	218	174	103	81	82	3,413
<b>TOTAL</b>		<b>506</b>	<b>513</b>	<b>583</b>	<b>656</b>	<b>717</b>	<b>663</b>	<b>554</b>	<b>337</b>	<b>268</b>	<b>170</b>	<b>153</b>	<b>144</b>	<b>5,264</b>

### CAMPECHE

DISTRITO:	1	556	465	530	639	594	519	431	289	299	135	103	95	4,655
DISTRITO:	2	457	380	468	509	541	471	380	322	215	175	101	120	4,139
<b>TOTAL</b>		<b>1,013</b>	<b>845</b>	<b>998</b>	<b>1,148</b>	<b>1,135</b>	<b>990</b>	<b>811</b>	<b>611</b>	<b>514</b>	<b>310</b>	<b>204</b>	<b>215</b>	<b>8,794</b>

### COAHUILA

DISTRITO:	1	265	249	298	337	359	340	260	149	116	77	63	66	2,579
DISTRITO:	2	335	342	433	483	461	400	301	220	141	96	128	83	3,423
DISTRITO:	3	330	286	364	384	391	368	277	170	128	82	77	65	2,922
DISTRITO:	4	383	354	427	404	397	320	259	176	169	92	66	53	3,100
DISTRITO:	5	535	498	557	651	574	555	478	284	280	119	71	60	4,662
DISTRITO:	6	566	480	574	593	652	567	495	336	220	152	93	94	4,822
DISTRITO:	7	359	373	441	420	429	385	347	243	166	108	74	51	3,396
<b>TOTAL</b>		<b>2,773</b>	<b>2,582</b>	<b>3,094</b>	<b>3,272</b>	<b>3,263</b>	<b>2,935</b>	<b>2,417</b>	<b>1,578</b>	<b>1,220</b>	<b>726</b>	<b>572</b>	<b>472</b>	<b>24,904</b>

**COLIMA**

DISTRITO:	1	722	589	703	771	730	644	557	332	230	161	122	125	5,686
DISTRITO:	2	526	507	608	721	663	625	506	380	276	160	150	132	5,254
	<b>TOTAL</b>	<b>1,248</b>	<b>1,096</b>	<b>1,311</b>	<b>1,492</b>	<b>1,393</b>	<b>1,269</b>	<b>1,063</b>	<b>712</b>	<b>506</b>	<b>321</b>	<b>272</b>	<b>257</b>	<b>10,940</b>

**CHIAPAS**

DISTRITO:	1	288	306	307	413	473	431	430	275	257	202	177	268	3,827
DISTRITO:	2	520	558	559	688	586	522	453	378	294	211	137	135	5,041
DISTRITO:	3	149	183	291	296	292	273	282	224	141	114	92	124	2,461
DISTRITO:	4	248	292	328	366	374	334	352	247	195	158	124	133	3,151
DISTRITO:	5	376	332	449	506	519	443	439	322	188	118	110	110	3,912
DISTRITO:	6	305	296	407	457	424	427	368	300	210	152	136	198	3,680
DISTRITO:	7	463	394	477	487	455	398	445	380	281	264	236	181	4,461
DISTRITO:	8	218	207	271	290	307	321	253	186	162	94	120	139	2,568
DISTRITO:	9	442	387	461	519	526	495	453	287	235	154	129	145	4,233
DISTRITO:	10	222	265	314	408	362	364	344	276	230	196	142	140	3,263
DISTRITO:	11	328	345	399	406	495	474	433	335	215	216	229	310	4,185
DISTRITO:	12	286	292	345	409	404	390	348	302	290	158	129	106	3,459
	<b>TOTAL</b>	<b>3,845</b>	<b>3,857</b>	<b>4,608</b>	<b>5,245</b>	<b>5,217</b>	<b>4,872</b>	<b>4,600</b>	<b>3,512</b>	<b>2,698</b>	<b>2,037</b>	<b>1,761</b>	<b>1,989</b>	<b>44,241</b>

**CHIHUAHUA**

DISTRITO:	1	282	263	319	336	356	340	262	138	102	79	47	75	2,599
DISTRITO:	2	463	389	421	460	414	409	330	277	147	135	158	120	3,723
DISTRITO:	3	438	414	540	555	566	539	459	316	186	108	76	90	4,287
DISTRITO:	4	527	516	570	738	655	670	610	448	280	192	135	105	5,446
DISTRITO:	5	350	369	363	443	490	418	356	274	160	112	76	102	3,513
DISTRITO:	6	497	478	497	508	566	474	387	268	184	95	74	52	4,080
DISTRITO:	7	281	238	279	301	324	282	266	135	91	83	74	91	2,445
DISTRITO:	8	430	375	457	493	488	477	415	248	136	88	50	54	3,711
DISTRITO:	9	423	395	463	520	510	472	401	270	176	109	77	77	3,893
	<b>TOTAL</b>	<b>3,691</b>	<b>3,437</b>	<b>3,909</b>	<b>4,354</b>	<b>4,369</b>	<b>4,081</b>	<b>3,486</b>	<b>2,374</b>	<b>1,462</b>	<b>1,001</b>	<b>767</b>	<b>766</b>	<b>33,697</b>

**DISTRITO FEDERAL**

DISTRITO:	1	992	742	831	829	977	804	624	433	287	185	111	129	6,944
DISTRITO:	2	634	489	593	613	554	451	370	251	177	125	76	62	4,395
DISTRITO:	3	939	694	818	881	791	712	610	433	336	195	138	124	6,671
DISTRITO:	4	679	564	712	675	610	579	479	282	212	144	75	90	5,101
DISTRITO:	5	1,224	1,041	1,094	1,225	1,144	881	731	539	422	277	174	128	8,880
DISTRITO:	6	1,102	984	1,154	1,218	1,201	1,001	833	661	402	231	171	158	9,116
DISTRITO:	7	966	658	778	738	718	636	532	378	245	165	110	118	6,042
DISTRITO:	8	784	658	731	776	742	721	574	457	334	227	171	171	6,346
DISTRITO:	9	987	751	802	846	846	752	606	435	327	207	142	171	6,872
DISTRITO:	10	938	699	757	752	738	691	554	350	286	177	126	145	6,213
DISTRITO:	11	716	588	653	675	682	623	458	277	223	130	96	77	5,198
DISTRITO:	12	674	551	658	714	586	544	456	335	340	172	144	115	5,289
DISTRITO:	13	798	643	732	748	759	663	523	365	277	177	104	107	5,896
DISTRITO:	14	880	604	698	712	745	670	510	339	265	168	111	102	5,804
DISTRITO:	15	624	521	599	595	574	459	361	281	226	157	121	83	4,601
DISTRITO:	16	897	675	753	802	796	714	599	390	324	191	127	130	6,398
DISTRITO:	17	788	623	716	748	728	621	484	315	230	161	94	88	5,596
DISTRITO:	18	1,334	1,073	1,091	1,138	981	842	795	596	419	262	161	177	8,869
DISTRITO:	19	1,203	803	882	988	859	731	622	433	302	189	125	129	7,266
DISTRITO:	20	897	622	626	635	716	621	453	325	230	157	96	97	5,475
DISTRITO:	21	511	369	436	410	444	371	285	200	149	87	75	59	3,396
DISTRITO:	22	1,137	733	863	838	856	816	646	429	270	168	118	138	7,012
DISTRITO:	23	980	779	885	858	729	739	530	344	266	149	118	93	6,470
DISTRITO:	24	696	548	578	564	641	506	399	327	193	156	105	97	4,810
DISTRITO:	25	746	629	672	732	690	588	495	316	232	154	86	73	5,413
DISTRITO:	26	900	662	743	739	710	587	531	328	287	140	127	103	5,857
DISTRITO:	27	938	832	921	1,074	966	841	691	422	370	212	179	160	7,606
DISTRITO:	28	783	638	720	787	732	601	499	369	278	173	121	125	5,826
DISTRITO:	29	510	398	473	474	484	412	380	298	220	114	87	94	3,944
DISTRITO:	30	600	448	518	470	559	479	398	271	247	127	121	105	4,343
	<b>TOTAL</b>	<b>25,857</b>	<b>20,019</b>	<b>22,487</b>	<b>23,254</b>	<b>22,558</b>	<b>19,656</b>	<b>16,028</b>	<b>11,179</b>	<b>8,376</b>	<b>5,177</b>	<b>3,610</b>	<b>3,448</b>	<b>181,649</b>

**DURANGO**

DISTRITO:	1	333	295	343	460	407	408	347	271	172	93	116	98	3,343
DISTRITO:	2	433	387	490	593	603	531	475	341	290	154	100	136	4,533
DISTRITO:	3	286	293	336	362	375	364	347	208	167	113	85	75	3,011
DISTRITO:	4	428	410	462	549	497	503	392	259	209	153	135	118	4,115
DISTRITO:	5	562	474	553	614	596	580	533	379	324	184	131	125	5,055
<b>TOTAL</b>		<b>2,042</b>	<b>1,859</b>	<b>2,184</b>	<b>2,578</b>	<b>2,478</b>	<b>2,386</b>	<b>2,094</b>	<b>1,458</b>	<b>1,162</b>	<b>697</b>	<b>567</b>	<b>552</b>	<b>20,057</b>

**GUANAJUATO**

DISTRITO:	1	474	455	560	538	604	569	437	291	144	107	87	80	4,346
DISTRITO:	2	450	399	551	548	545	457	370	228	160	97	74	83	3,962
DISTRITO:	3	1,165	1,136	1,200	1,219	1,080	988	908	733	438	334	302	270	9,773
DISTRITO:	4	460	507	570	622	630	569	622	278	185	148	130	119	4,840
DISTRITO:	5	856	722	867	963	847	788	577	353	273	126	82	56	6,510
DISTRITO:	6	616	496	553	518	557	511	451	252	210	117	66	75	4,422
DISTRITO:	7	744	663	664	801	754	708	645	524	420	311	286	217	6,737
DISTRITO:	8	702	588	721	796	693	585	470	276	252	162	142	114	5,501
DISTRITO:	9	626	557	598	723	607	555	492	307	247	120	95	81	5,008
DISTRITO:	10	540	504	544	690	642	610	478	303	222	136	93	95	4,857
DISTRITO:	11	539	470	542	596	587	590	474	316	256	153	134	169	4,826
DISTRITO:	12	582	536	672	743	703	597	533	354	239	142	107	90	5,298
DISTRITO:	13	507	473	532	528	545	475	410	290	204	127	93	115	4,299
DISTRITO:	14	425	381	459	577	532	456	405	244	241	145	121	155	4,141
DISTRITO:	15	567	469	534	587	556	475	372	296	242	156	133	128	4,515
<b>TOTAL</b>		<b>9,253</b>	<b>8,356</b>	<b>9,567</b>	<b>10,449</b>	<b>9,882</b>	<b>8,933</b>	<b>7,644</b>	<b>5,045</b>	<b>3,733</b>	<b>2,381</b>	<b>1,945</b>	<b>1,847</b>	<b>79,035</b>

**GUERRERO**

DISTRITO:	1	217	241	303	330	385	293	311	211	196	129	99	105	2,820
DISTRITO:	2	674	714	709	786	729	668	696	488	427	471	384	431	7,177
DISTRITO:	3	318	346	371	473	482	448	375	300	210	114	117	156	3,710
DISTRITO:	4	406	377	478	613	531	494	419	304	175	124	117	104	4,142
DISTRITO:	5	283	303	359	419	417	349	329	248	189	124	81	107	3,208
DISTRITO:	6	265	302	308	381	368	315	289	208	144	117	78	98	2,873
DISTRITO:	7	423	432	466	558	549	512	445	324	270	179	148	179	4,485
DISTRITO:	8	368	330	433	446	424	391	398	313	256	177	118	129	3,783
DISTRITO:	9	445	408	417	480	507	485	394	302	208	115	91	91	3,943
DISTRITO:	10	361	314	374	374	411	369	326	261	184	131	110	97	3,312
<b>TOTAL</b>		<b>3,760</b>	<b>3,767</b>	<b>4,218</b>	<b>4,860</b>	<b>4,803</b>	<b>4,324</b>	<b>3,982</b>	<b>2,959</b>	<b>2,259</b>	<b>1,681</b>	<b>1,343</b>	<b>1,497</b>	<b>39,453</b>

**HIDALGO**

DISTRITO:	1	158	237	220	292	334	316	319	295	255	180	110	77	2,793
DISTRITO:	2	284	264	299	336	352	338	257	180	148	96	62	84	2,700
DISTRITO:	3	223	182	264	266	258	247	227	184	158	101	85	70	2,265
DISTRITO:	4	423	453	482	521	556	493	391	236	169	125	88	83	4,020
DISTRITO:	5	460	396	411	463	478	435	350	317	261	199	133	126	4,029
DISTRITO:	6	564	405	499	472	476	405	382	277	273	140	120	116	4,129
DISTRITO:	7	435	391	413	572	455	383	354	274	241	173	86	97	3,874
	<b>TOTAL</b>	<b>2,547</b>	<b>2,328</b>	<b>2,588</b>	<b>2,922</b>	<b>2,909</b>	<b>2,617</b>	<b>2,280</b>	<b>1,763</b>	<b>1,505</b>	<b>1,014</b>	<b>684</b>	<b>653</b>	<b>23,810</b>

**JALISCO**

DISTRITO:	1	589	616	645	747	816	667	546	415	280	195	135	189	5,840
DISTRITO:	2	763	657	779	901	802	735	620	393	296	127	101	94	6,268
DISTRITO:	3	656	623	723	859	826	753	601	348	257	125	116	135	6,022
DISTRITO:	4	1,024	866	989	1,071	994	975	778	479	324	137	85	74	7,796
DISTRITO:	5	703	634	660	782	687	664	508	330	239	163	157	176	5,703
DISTRITO:	6	949	805	933	1,048	868	743	658	380	362	134	99	110	7,089
DISTRITO:	7	734	618	674	758	762	662	554	316	244	129	75	69	5,595
DISTRITO:	8	991	684	746	754	766	695	526	372	300	158	105	78	6,175
DISTRITO:	9	1,055	789	994	1,004	965	889	648	513	378	167	97	111	7,610
DISTRITO:	10	835	675	690	781	697	657	572	373	281	151	120	96	5,928
DISTRITO:	11	1,227	943	1,030	1,154	1,005	871	736	513	491	219	180	165	8,534
DISTRITO:	12	754	579	635	616	566	520	436	311	192	117	93	91	4,910
DISTRITO:	13	787	586	713	741	743	637	542	304	165	95	47	37	5,397
DISTRITO:	14	977	769	817	888	871	800	555	369	293	102	78	86	6,605
DISTRITO:	15	984	722	817	942	796	746	592	419	241	134	59	63	6,515
DISTRITO:	16	1,119	979	1,050	1,312	876	816	684	405	456	157	88	100	8,042
DISTRITO:	17	734	666	790	872	914	741	535	347	170	98	84	73	6,024
DISTRITO:	18	608	600	696	776	771	704	590	393	285	194	127	135	5,879
DISTRITO:	19	635	580	742	823	832	742	610	339	208	160	135	134	5,940
	<b>TOTAL</b>	<b>16,124</b>	<b>13,391</b>	<b>15,123</b>	<b>16,829</b>	<b>15,557</b>	<b>14,017</b>	<b>11,291</b>	<b>7,319</b>	<b>5,462</b>	<b>2,762</b>	<b>1,981</b>	<b>2,016</b>	<b>121,872</b>

**ESTADO DE MÉXICO**

DISTRITO:	1	689	1,103	1,396	2,158	1,071	1,004	1,162	1,213	854	518	321	258	11,747
DISTRITO:	2	1,222	1,035	1,072	1,126	957	961	884	780	574	481	374	362	9,828
DISTRITO:	3	504	987	1,311	2,345	978	1,427	1,071	769	811	515	254	136	11,108
DISTRITO:	4	563	582	887	1,315	1,085	1,131	948	566	332	360	355	862	8,986
DISTRITO:	5	746	595	699	894	675	604	522	412	240	131	92	104	5,714
DISTRITO:	6	739	621	713	742	705	663	530	323	261	146	102	97	5,642
DISTRITO:	7	732	553	664	683	689	607	674	699	672	437	202	155	6,767
DISTRITO:	8	833	674	774	852	764	718	624	407	308	159	106	123	6,342
DISTRITO:	9	1,190	1,176	1,177	1,539	582	508	491	442	216	287	189	184	7,981
DISTRITO:	10	839	651	756	904	767	727	585	369	319	155	128	141	6,341
DISTRITO:	11	860	649	806	901	836	718	591	384	288	159	120	117	6,429
DISTRITO:	12	969	959	1,099	1,250	1,061	929	789	476	303	233	240	218	8,526
DISTRITO:	13	608	527	599	641	551	543	439	359	193	112	89	50	4,711
DISTRITO:	14	887	704	814	863	892	891	814	905	758	656	592	502	9,278
DISTRITO:	15	828	527	573	609	611	483	419	271	214	131	75	101	4,842
DISTRITO:	16	779	679	682	792	783	705	533	313	336	195	142	153	6,092
DISTRITO:	17	896	683	741	845	732	669	533	412	287	174	122	103	6,197
DISTRITO:	18	563	635	696	970	617	704	511	314	211	118	84	80	5,503
DISTRITO:	19	524	414	496	485	521	462	379	262	203	100	101	83	4,030
DISTRITO:	20	1,225	1,034	993	1,080	785	711	716	605	504	361	246	261	8,521
DISTRITO:	21	576	407	471	444	480	451	322	191	150	80	55	70	3,697
DISTRITO:	22	890	729	796	876	772	647	596	337	222	141	88	105	6,199
DISTRITO:	23	660	824	946	1,236	835	822	778	763	494	263	159	180	7,960
DISTRITO:	24	641	539	567	653	573	579	432	279	185	125	68	71	4,712
DISTRITO:	25	925	831	903	1,085	852	797	816	611	448	308	199	184	7,959
DISTRITO:	26	823	730	1,050	1,292	1,276	1,299	1,069	811	534	382	246	212	9,724
DISTRITO:	27	816	615	736	856	721	623	516	298	297	137	114	98	5,827
DISTRITO:	28	909	772	801	877	698	663	539	340	299	147	102	105	6,252
DISTRITO:	29	1,087	751	801	915	816	742	582	399	312	162	127	113	6,807
DISTRITO:	30	893	667	743	827	740	682	581	423	261	184	159	154	6,314
DISTRITO:	31	919	702	840	1,058	863	766	603	431	283	160	118	132	6,875
DISTRITO:	32	1,063	823	951	1,100	938	917	777	513	442	246	115	108	7,993
DISTRITO:	33	832	752	851	969	893	766	662	410	325	213	196	214	7,083
DISTRITO:	34	915	746	864	983	915	783	635	492	379	263	250	142	7,367
DISTRITO:	35	728	898	1,137	1,150	1,036	855	810	686	440	280	115	102	8,237
DISTRITO:	36	848	881	901	988	750	746	679	549	196	184	181	163	7,066
<b>TOTAL</b>		<b>29,721</b>	<b>26,455</b>	<b>30,306</b>	<b>36,303</b>	<b>28,820</b>	<b>27,303</b>	<b>23,612</b>	<b>17,814</b>	<b>13,151</b>	<b>8,703</b>	<b>6,226</b>	<b>6,243</b>	<b>254,657</b>



**MICHOACÁN**

DISTRITO:	1	372	321	381	412	440	394	378	211	147	123	85	103	3,367
DISTRITO:	2	326	293	373	552	338	322	293	198	230	143	97	167	3,332
DISTRITO:	3	399	414	489	564	593	568	487	384	223	163	99	114	4,497
DISTRITO:	4	504	470	529	664	639	640	459	344	234	160	128	132	4,903
DISTRITO:	5	547	491	614	723	681	665	495	393	242	133	98	141	5,223
DISTRITO:	6	551	444	458	493	557	524	438	340	236	155	136	125	4,457
DISTRITO:	7	385	302	431	450	378	394	366	269	203	144	110	138	3,570
DISTRITO:	8	531	422	532	546	614	527	434	319	207	117	80	95	4,424
DISTRITO:	9	519	509	518	629	592	569	532	374	257	169	129	116	4,913
DISTRITO:	10	630	451	513	598	609	526	450	307	246	168	102	106	4,706
DISTRITO:	11	376	394	464	579	561	557	563	358	248	184	166	240	4,690
DISTRITO:	12	348	395	432	517	552	475	457	320	226	161	121	171	4,175
DISTRITO:	13	368	343	446	472	536	489	415	307	261	142	117	106	4,002
<b>TOTAL</b>		<b>5,856</b>	<b>5,249</b>	<b>6,180</b>	<b>7,199</b>	<b>7,090</b>	<b>6,650</b>	<b>5,767</b>	<b>4,124</b>	<b>2,960</b>	<b>1,962</b>	<b>1,468</b>	<b>1,754</b>	<b>56,259</b>

**MORELOS**

DISTRITO:	1	814	568	681	646	680	579	449	258	196	135	76	69	5,151
DISTRITO:	2	759	715	785	856	762	703	536	350	278	128	88	106	6,066
DISTRITO:	3	617	624	647	790	739	684	509	306	243	149	84	97	5,489
DISTRITO:	4	600	581	676	768	760	694	506	268	227	106	82	153	5,421
<b>TOTAL</b>		<b>2,790</b>	<b>2,488</b>	<b>2,789</b>	<b>3,060</b>	<b>2,941</b>	<b>2,660</b>	<b>2,000</b>	<b>1,182</b>	<b>944</b>	<b>518</b>	<b>330</b>	<b>425</b>	<b>22,127</b>

**NAYARIT**

DISTRITO:	1	793	834	893	1,021	571	525	536	486	331	281	204	247	6,722
DISTRITO:	2	487	459	518	583	546	560	487	314	221	118	107	88	4,488
DISTRITO:	3	355	364	489	567	530	495	418	295	230	147	160	143	4,193
<b>TOTAL</b>		<b>1,635</b>	<b>1,657</b>	<b>1,900</b>	<b>2,171</b>	<b>1,647</b>	<b>1,580</b>	<b>1,441</b>	<b>1,095</b>	<b>782</b>	<b>546</b>	<b>471</b>	<b>478</b>	<b>15,403</b>

**NUEVO LEÓN**

DISTRITO:	1	532	487	520	567	422	396	330	242	207	124	102	86	4,015
DISTRITO:	2	603	377	386	459	225	243	271	241	58	62	53	35	3,013
DISTRITO:	3	451	341	448	583	377	339	298	195	183	78	30	31	3,354
DISTRITO:	4	313	239	317	407	305	224	187	139	92	63	43	22	2,351
DISTRITO:	5	329	279	304	372	334	281	211	137	111	64	41	33	2,496
DISTRITO:	6	478	382	393	411	405	322	238	169	155	67	55	35	3,110
DISTRITO:	7	472	351	395	464	349	301	225	161	134	60	68	46	3,026
DISTRITO:	8	473	382	407	497	390	318	240	138	125	58	50	24	3,102
DISTRITO:	9	309	280	376	456	281	272	222	188	108	59	68	56	2,675
DISTRITO:	10	500	376	368	415	345	295	272	214	120	97	74	61	3,137
DISTRITO:	11	414	309	330	503	283	265	198	116	124	51	35	31	2,659
<b>TOTAL</b>		<b>4,874</b>	<b>3,803</b>	<b>4,244</b>	<b>5,134</b>	<b>3,716</b>	<b>3,256</b>	<b>2,692</b>	<b>1,940</b>	<b>1,417</b>	<b>783</b>	<b>619</b>	<b>460</b>	<b>32,938</b>

**OAXACA**

DISTRITO:	1	421	423	460	612	569	585	538	329	265	176	155	159	4,692
DISTRITO:	2	331	349	428	482	404	456	426	352	292	230	197	231	4,178
DISTRITO:	3	301	265	304	338	390	295	247	195	157	103	86	77	2,758
DISTRITO:	4	170	214	288	337	355	351	338	208	183	107	78	99	2,728
DISTRITO:	5	371	345	407	498	534	484	402	312	236	171	138	141	4,039
DISTRITO:	6	253	217	309	325	373	346	323	232	199	146	124	169	3,016
DISTRITO:	7	383	324	388	513	485	485	397	289	197	139	154	159	3,913
DISTRITO:	8	539	466	521	594	547	477	425	315	202	133	94	114	4,427
DISTRITO:	9	312	303	380	481	433	492	366	234	210	142	120	118	3,591
DISTRITO:	10	393	390	410	516	498	439	433	337	312	229	179	195	4,331
DISTRITO:	11	357	403	499	668	556	517	453	359	277	215	184	184	4,672
<b>TOTAL</b>		<b>3,831</b>	<b>3,699</b>	<b>4,394</b>	<b>5,364</b>	<b>5,144</b>	<b>4,927</b>	<b>4,348</b>	<b>3,162</b>	<b>2,530</b>	<b>1,791</b>	<b>1,509</b>	<b>1,646</b>	<b>42,345</b>

**PUEBLA**

DISTRITO:	1	338	348	394	499	439	448	354	256	168	104	111	137	3,596
DISTRITO:	2	407	469	573	653	700	587	503	360	227	142	141	164	4,926
DISTRITO:	3	442	468	532	663	612	604	469	321	185	141	94	96	4,627
DISTRITO:	4	393	442	511	619	546	484	488	329	218	163	142	171	4,506
DISTRITO:	5	620	498	654	880	556	546	414	277	341	182	129	108	5,205
DISTRITO:	6	674	570	619	654	673	629	515	334	231	146	99	122	5,266
DISTRITO:	7	521	466	645	708	701	597	544	348	259	177	157	171	5,294
DISTRITO:	8	1,034	847	891	775	846	827	704	598	486	394	306	221	7,929
DISTRITO:	9	353	249	293	270	290	258	211	152	118	56	31	28	2,309
DISTRITO:	10	455	399	465	578	481	458	355	246	207	124	86	91	3,945
DISTRITO:	11	716	607	706	665	694	625	510	332	243	128	72	85	5,383
DISTRITO:	12	730	545	613	619	586	550	427	281	209	122	103	113	4,898
DISTRITO:	13	120	92	127	144	120	118	119	92	44	40	34	28	1,078
DISTRITO:	14	362	367	407	414	472	433	394	276	211	162	122	127	3,747
DISTRITO:	15	495	424	749	650	602	509	490	320	213	164	124	131	4,871
<b>TOTAL</b>		<b>7,660</b>	<b>6,791</b>	<b>8,179</b>	<b>8,791</b>	<b>8,318</b>	<b>7,673</b>	<b>6,497</b>	<b>4,522</b>	<b>3,360</b>	<b>2,245</b>	<b>1,751</b>	<b>1,793</b>	<b>67,580</b>

**QUERÉTARO**

DISTRITO:	1	586	546	595	716	405	677	408	283	183	134	118	115	4,766
DISTRITO:	2	697	609	557	741	563	609	432	298	241	141	99	97	5,084
DISTRITO:	3	934	661	757	831	588	697	519	310	337	156	89	99	5,978
DISTRITO:	4	978	820	894	884	787	824	585	424	321	208	173	140	7,038
<b>TOTAL</b>		<b>3,195</b>	<b>2,636</b>	<b>2,803</b>	<b>3,172</b>	<b>2,343</b>	<b>2,807</b>	<b>1,944</b>	<b>1,315</b>	<b>1,082</b>	<b>639</b>	<b>479</b>	<b>451</b>	<b>22,866</b>

**QUINTANA ROO**

DISTRITO:	1	529	505	618	626	619	577	568	428	306	202	151	133	5,262
DISTRITO:	2	752	739	734	705	751	637	551	394	249	161	119	81	5,873
<b>TOTAL</b>		<b>1,281</b>	<b>1,244</b>	<b>1,352</b>	<b>1,331</b>	<b>1,370</b>	<b>1,214</b>	<b>1,119</b>	<b>822</b>	<b>555</b>	<b>363</b>	<b>270</b>	<b>214</b>	<b>11,135</b>

**SAN LUIS POTOSÍ**

DISTRITO:	1	310	266	356	400	409	350	280	234	193	133	77	80	3,088
DISTRITO:	2	999	633	771	877	846	718	624	379	322	149	98	107	6,523
DISTRITO:	3	428	435	451	498	524	488	419	297	147	125	59	78	3,949
DISTRITO:	4	338	361	435	526	567	500	401	236	174	123	99	118	3,878
DISTRITO:	5	859	638	722	805	674	646	484	369	276	182	104	113	5,872
DISTRITO:	6	809	672	766	882	842	746	614	395	271	139	120	85	6,341
DISTRITO:	7	250	313	411	457	455	462	369	289	170	132	99	99	3,506
DISTRITO:	DIF	189	206	188	290	188	185	178	105	126	70	56	68	1,849
	<b>TOTAL</b>	<b>4,182</b>	<b>3,524</b>	<b>4,100</b>	<b>4,735</b>	<b>4,505</b>	<b>4,095</b>	<b>3,369</b>	<b>2,304</b>	<b>1,679</b>	<b>1,053</b>	<b>712</b>	<b>748</b>	<b>35,006</b>

**SINALOA**

DISTRITO:	1	305	322	421	435	421	451	402	277	148	111	93	79	3,465
DISTRITO:	2	558	586	672	791	726	727	604	429	278	147	103	64	5,685
DISTRITO:	3	322	358	412	441	480	473	440	261	209	128	91	111	3,726
DISTRITO:	4	446	446	542	675	624	575	532	363	244	138	138	136	4,859
DISTRITO:	5	449	473	514	574	648	629	464	391	271	140	100	76	4,729
DISTRITO:	6	533	599	697	751	735	662	621	408	314	259	211	244	6,034
DISTRITO:	7	697	669	699	810	811	710	671	611	456	289	172	135	6,730
DISTRITO:	8	506	452	532	676	666	557	547	343	305	160	95	104	4,943
	<b>TOTAL</b>	<b>3,816</b>	<b>3,905</b>	<b>4,489</b>	<b>5,153</b>	<b>5,111</b>	<b>4,784</b>	<b>4,281</b>	<b>3,083</b>	<b>2,225</b>	<b>1,372</b>	<b>1,003</b>	<b>949</b>	<b>40,171</b>

**SONORA**

DISTRITO:	1	382	366	424	426	431	362	318	178	138	73	66	99	3,263
DISTRITO:	2	554	458	575	593	526	478	400	323	230	160	126	89	4,512
DISTRITO:	3	587	516	546	611	580	448	423	221	278	150	109	127	4,596
DISTRITO:	4	431	445	518	505	540	520	397	279	215	117	85	101	4,153
DISTRITO:	5	532	514	567	609	575	459	443	245	235	110	71	93	4,453
DISTRITO:	6	677	629	705	859	756	693	581	327	262	136	102	91	5,818
DISTRITO:	7	439	398	551	624	475	464	424	247	191	141	130	150	4,234
	<b>TOTAL</b>	<b>3,602</b>	<b>3,326</b>	<b>3,886</b>	<b>4,227</b>	<b>3,883</b>	<b>3,424</b>	<b>2,986</b>	<b>1,820</b>	<b>1,549</b>	<b>887</b>	<b>689</b>	<b>750</b>	<b>31,029</b>

**TABASCO**

DISTRITO:	1	199	210	227	289	282	258	199	162	128	81	69	110	2,214
DISTRITO:	2	437	379	480	507	564	562	466	346	327	202	176	232	4,678
DISTRITO:	3	421	363	483	567	510	484	465	352	306	205	176	177	4,509
DISTRITO:	4	371	322	362	349	382	390	342	219	180	142	123	124	3,306
DISTRITO:	5	270	233	252	284	312	292	319	186	204	107	127	140	2,726
DISTRITO:	6	444	358	358	420	429	369	347	250	150	109	91	96	3,421
<b>TOTAL</b>		<b>2,142</b>	<b>1,865</b>	<b>2,162</b>	<b>2,416</b>	<b>2,479</b>	<b>2,355</b>	<b>2,138</b>	<b>1,515</b>	<b>1,295</b>	<b>846</b>	<b>762</b>	<b>879</b>	<b>20,854</b>

**TAMAULIPAS**

DISTRITO:	1	399	373	441	440	426	420	284	210	161	106	80	78	3,418
DISTRITO:	2	495	460	524	589	499	459	460	282	244	185	170	154	4,521
DISTRITO:	3	245	241	275	335	283	248	253	167	111	90	75	84	2,407
DISTRITO:	4	287	278	351	412	381	357	319	220	135	100	62	55	2,957
DISTRITO:	5	387	360	431	537	483	428	347	253	207	96	63	90	3,682
DISTRITO:	6	378	328	359	403	415	366	301	190	158	113	97	105	3,213
DISTRITO:	7	361	324	367	408	415	351	353	241	175	146	119	146	3,406
DISTRITO:	8	456	412	393	440	461	453	371	269	161	100	80	57	3,653
<b>TOTAL</b>		<b>3,008</b>	<b>2,776</b>	<b>3,141</b>	<b>3,564</b>	<b>3,363</b>	<b>3,082</b>	<b>2,688</b>	<b>1,832</b>	<b>1,352</b>	<b>936</b>	<b>746</b>	<b>769</b>	<b>27,257</b>

**TLAXCALA**

DISTRITO:	1	778	556	655	706	680	623	458	328	226	148	98	109	5,365
DISTRITO:	2	630	549	665	681	659	572	530	301	177	118	80	88	5,050
DISTRITO:	3	454	457	511	596	556	518	374	224	138	100	76	81	4,085
<b>TOTAL</b>		<b>1,862</b>	<b>1,562</b>	<b>1,831</b>	<b>1,983</b>	<b>1,895</b>	<b>1,713</b>	<b>1,362</b>	<b>853</b>	<b>541</b>	<b>366</b>	<b>254</b>	<b>278</b>	<b>14,500</b>

**VERACRUZ**

DISTRITO:	1	396	418	464	542	579	461	426	328	326	283	233	244	4,700
DISTRITO:	2	207	234	282	285	396	327	296	267	172	162	117	119	2,864
DISTRITO:	3	298	331	352	400	447	393	350	267	169	143	99	103	3,352
DISTRITO:	4	753	270	289	343	381	329	288	250	145	147	154	153	3,502
DISTRITO:	5	419	412	450	523	498	466	419	302	189	133	93	100	4,004
DISTRITO:	6	299	371	436	511	555	528	455	271	199	145	136	102	4,008
DISTRITO:	7	310	299	354	396	386	408	321	196	193	125	98	115	3,201
DISTRITO:	8	363	343	489	517	543	483	418	268	204	127	94	94	3,943
DISTRITO:	9	497	542	626	665	729	617	527	347	260	167	126	167	5,270
DISTRITO:	10	630	557	637	618	557	541	452	295	220	123	81	100	4,811
DISTRITO:	11	606	626	739	819	765	699	668	471	485	299	146	102	6,425
DISTRITO:	12	418	434	519	599	576	440	462	369	223	138	76	75	4,329
DISTRITO:	13	579	576	727	763	647	670	534	419	285	249	193	165	5,807
DISTRITO:	14	504	389	476	523	525	491	433	319	243	174	137	144	4,358
DISTRITO:	15	957	900	892	920	848	802	620	611	462	356	279	236	7,883
DISTRITO:	16	807	713	862	906	816	755	621	456	469	266	246	250	7,167
DISTRITO:	17	307	302	378	407	462	423	417	275	199	152	98	108	3,528
DISTRITO:	18	299	280	376	429	414	440	385	287	197	130	120	121	3,478
DISTRITO:	19	259	278	325	405	463	429	346	248	182	123	139	156	3,353
DISTRITO:	20	751	801	827	923	853	809	729	588	394	349	327	412	7,763
DISTRITO:	21	407	417	529	584	682	616	572	408	311	177	156	183	5,042
DISTRITO:	22	340	333	401	403	449	449	427	286	214	115	67	78	3,562
DISTRITO:	23	366	350	451	445	472	421	363	308	236	223	136	128	3,899
<b>TOTAL</b>		<b>10,772</b>	<b>10,176</b>	<b>11,881</b>	<b>12,926</b>	<b>13,043</b>	<b>11,997</b>	<b>10,529</b>	<b>7,836</b>	<b>5,977</b>	<b>4,306</b>	<b>3,351</b>	<b>3,455</b>	<b>106,249</b>

**YUCATÁN**

DISTRITO:	1	357	328	428	550	587	535	524	315	224	176	138	211	4,373
DISTRITO:	2	571	585	674	675	674	571	537	462	307	271	246	252	5,825
DISTRITO:	3	1,004	965	1,042	1,032	983	871	772	622	298	225	181	176	8,171
DISTRITO:	4	764	731	764	759	731	727	661	557	341	288	200	184	6,707
DISTRITO:	5	710	783	711	731	762	730	729	723	357	337	320	276	7,169
<b>TOTAL</b>		<b>3,406</b>	<b>3,392</b>	<b>3,619</b>	<b>3,747</b>	<b>3,737</b>	<b>3,434</b>	<b>3,223</b>	<b>2,679</b>	<b>1,527</b>	<b>1,297</b>	<b>1,085</b>	<b>1,099</b>	<b>32,245</b>

**ZACATECAS**

DISTRITO:	1	425	428	493	533	525	462	385	299	222	152	106	111	4,141
DISTRITO:	2	257	322	408	413	455	364	323	227	161	91	61	57	3,139
DISTRITO:	3	524	423	549	548	512	515	404	296	199	133	112	93	4,308
DISTRITO:	4	430	400	504	609	579	542	373	375	177	102	101	89	4,281
DISTRITO:	5	331	361	441	453	485	408	355	215	203	135	105	92	3,584
	<b>TOTAL</b>	<b>1,967</b>	<b>1,934</b>	<b>2,395</b>	<b>2,556</b>	<b>2,556</b>	<b>2,291</b>	<b>1,840</b>	<b>1,412</b>	<b>962</b>	<b>613</b>	<b>485</b>	<b>442</b>	<b>19,453</b>

**OFICINAS CENTRALES**

<b>TOTAL</b>	<b>43</b>	<b>25</b>	<b>31</b>	<b>32</b>	<b>54</b>	<b>43</b>	<b>46</b>	<b>28</b>	<b>66</b>	<b>90</b>	<b>130</b>	<b>298</b>	<b>886</b>
--------------	-----------	-----------	-----------	-----------	-----------	-----------	-----------	-----------	-----------	-----------	------------	------------	------------

<b>TOTAL NIÑOS</b>	<b>172,014</b>	<b>152,085</b>	<b>174,638</b>	<b>195,397</b>	<b>180,499</b>	<b>165,981</b>	<b>141,571</b>	<b>100,626</b>	<b>74,659</b>	<b>48,573</b>	<b>36,986</b>	<b>37,864</b>	<b>1,480,893</b>
--------------------	----------------	----------------	----------------	----------------	----------------	----------------	----------------	----------------	---------------	---------------	---------------	---------------	------------------

## CONCENTRADO DE PARTICIPACIÓN DE NIÑAS/MUJERES POR ESTADO Y DISTRITO

### AGUASCALIENTES

EDAD		6	7	8	9	10	11	12	13	14	15	16	17	TOTAL
DISTRITO:	1	485	397	489	599	551	465	402	273	172	156	155	126	4,270
DISTRITO:	2	596	574	637	733	635	538	447	354	260	134	136	142	5,186
DISTRITO:	3	611	585	622	757	732	604	487	312	264	150	124	129	5,377
	<b>TOTAL</b>	<b>1,692</b>	<b>1,556</b>	<b>1,748</b>	<b>2,089</b>	<b>1,918</b>	<b>1,607</b>	<b>1,336</b>	<b>939</b>	<b>696</b>	<b>440</b>	<b>415</b>	<b>397</b>	<b>14,833</b>

### BAJA CALIFORNIA

DISTRITO:	1	322	275	322	297	318	250	221	134	141	100	39	42	2,461
DISTRITO:	2	324	270	385	403	371	367	292	177	178	129	80	66	3,042
DISTRITO:	3	400	416	518	602	546	537	405	282	206	145	121	100	4,278
DISTRITO:	4	504	436	575	580	567	531	430	333	211	157	103	85	4,512
DISTRITO:	5	430	379	365	367	262	297	225	213	147	99	114	125	3,023
DISTRITO:	6	595	550	590	709	632	553	504	374	236	156	173	222	5,294
	<b>TOTAL</b>	<b>2,575</b>	<b>2,326</b>	<b>2,755</b>	<b>2,958</b>	<b>2,696</b>	<b>2,535</b>	<b>2,077</b>	<b>1,513</b>	<b>1,119</b>	<b>786</b>	<b>630</b>	<b>640</b>	<b>22,610</b>

### BAJA CALIFORNIA SUR

DISTRITO:	1	202	181	189	254	239	206	154	138	118	110	85	75	1,951
DISTRITO:	2	345	352	372	445	448	374	324	191	160	122	94	85	3,312
	<b>TOTAL</b>	<b>547</b>	<b>533</b>	<b>561</b>	<b>699</b>	<b>687</b>	<b>580</b>	<b>478</b>	<b>329</b>	<b>278</b>	<b>232</b>	<b>179</b>	<b>160</b>	<b>5,263</b>

### CAMPECHE

DISTRITO:	1	576	481	606	589	648	491	447	345	292	190	180	157	5,002
DISTRITO:	2	431	428	507	550	575	469	392	274	258	174	146	138	4,342
	<b>TOTAL</b>	<b>1,007</b>	<b>909</b>	<b>1,113</b>	<b>1,139</b>	<b>1,223</b>	<b>960</b>	<b>839</b>	<b>619</b>	<b>550</b>	<b>364</b>	<b>326</b>	<b>295</b>	<b>9,344</b>

### COAHUILA

DISTRITO:	1	295	314	373	390	386	328	240	161	136	80	82	68	2,853
DISTRITO:	2	350	362	440	507	418	412	280	191	176	111	125	99	3,471
DISTRITO:	3	361	351	409	420	393	393	322	206	161	114	89	68	3,287
DISTRITO:	4	416	359	473	430	429	355	273	200	205	129	97	102	3,468
DISTRITO:	5	569	496	580	659	627	518	414	287	266	144	106	96	4,762
DISTRITO:	6	619	539	555	633	667	541	473	330	266	153	118	117	5,011
DISTRITO:	7	394	404	422	539	467	429	347	255	165	146	111	69	3,748
	<b>TOTAL</b>	<b>3,004</b>	<b>2,825</b>	<b>3,252</b>	<b>3,578</b>	<b>3,387</b>	<b>2,976</b>	<b>2,349</b>	<b>1,630</b>	<b>1,375</b>	<b>877</b>	<b>728</b>	<b>619</b>	<b>26,600</b>

### COLIMA

DISTRITO:	1	785	625	806	828	751	667	596	427	333	211	141	140	6,310
DISTRITO:	2	559	504	631	769	677	636	541	342	283	212	171	182	5,507



<b>TOTAL</b>	<b>1,344</b>	<b>1,129</b>	<b>1,437</b>	<b>1,597</b>	<b>1,428</b>	<b>1,303</b>	<b>1,137</b>	<b>769</b>	<b>616</b>	<b>423</b>	<b>312</b>	<b>322</b>	<b>11,817</b>
--------------	--------------	--------------	--------------	--------------	--------------	--------------	--------------	------------	------------	------------	------------	------------	---------------

**CHIAPAS**

DISTRITO:	1	289	288	356	389	381	364	288	234	159	133	128	154	3,163
DISTRITO:	2	700	590	681	675	597	607	546	435	298	243	195	161	5,728
DISTRITO:	3	117	161	225	240	261	214	214	145	91	67	69	62	1,866
DISTRITO:	4	258	256	314	376	352	307	292	261	170	158	130	129	3,003
DISTRITO:	5	340	340	401	482	428	427	367	257	213	134	104	112	3,605
DISTRITO:	6	291	284	404	422	399	360	336	236	172	137	113	121	3,275
DISTRITO:	7	581	506	529	536	509	467	431	356	362	287	256	232	5,052
DISTRITO:	8	243	259	303	349	320	240	230	161	129	100	90	117	2,541
DISTRITO:	9	448	453	525	580	503	481	393	277	258	176	136	158	4,388
DISTRITO:	10	239	217	294	393	351	355	330	251	214	229	154	100	3,127
DISTRITO:	11	307	326	416	443	441	415	402	306	248	250	298	332	4,184
DISTRITO:	12	317	299	332	441	425	324	341	243	255	168	136	142	3,423
<b>TOTAL</b>	<b>4,130</b>	<b>3,979</b>	<b>4,780</b>	<b>5,326</b>	<b>4,967</b>	<b>4,561</b>	<b>4,170</b>	<b>3,162</b>	<b>2,569</b>	<b>2,082</b>	<b>1,809</b>	<b>1,820</b>	<b>43,355</b>	

**CHIHUAHUA**

DISTRITO:	1	288	304	331	339	385	345	251	171	117	100	65	56	2,752
DISTRITO:	2	405	427	487	491	459	378	340	244	156	129	122	86	3,724
DISTRITO:	3	524	483	561	624	606	562	398	249	176	127	120	91	4,521
DISTRITO:	4	603	622	688	780	705	638	528	394	275	188	153	117	5,691
DISTRITO:	5	380	373	455	498	485	430	323	239	159	143	121	91	3,697
DISTRITO:	6	590	481	566	544	565	554	393	246	176	111	71	46	4,343
DISTRITO:	7	323	245	325	342	355	312	246	192	142	103	86	91	2,762
DISTRITO:	8	425	383	472	521	519	484	355	251	182	106	70	66	3,834
DISTRITO:	9	471	428	515	612	612	474	386	257	171	117	107	95	4,245
<b>TOTAL</b>	<b>4,009</b>	<b>3,746</b>	<b>4,400</b>	<b>4,751</b>	<b>4,691</b>	<b>4,177</b>	<b>3,220</b>	<b>2,243</b>	<b>1,554</b>	<b>1,124</b>	<b>915</b>	<b>739</b>	<b>35,569</b>	

**DISTRITO FEDERAL**

DISTRITO:	1	1,148	809	938	1,022	1,027	841	703	520	397	255	191	193	8,044
DISTRITO:	2	652	538	625	612	595	505	412	272	239	158	137	123	4,868
DISTRITO:	3	1,116	798	884	998	906	762	617	415	433	267	223	192	7,611
DISTRITO:	4	876	651	740	738	812	715	504	367	258	209	149	165	6,184
DISTRITO:	5	1,178	963	1,036	1,203	1,199	972	856	587	495	479	281	244	9,493
DISTRITO:	6	1,188	1,115	1,318	1,337	1,219	998	839	672	464	299	249	227	9,925
DISTRITO:	7	1,118	687	896	853	802	711	556	463	330	253	179	159	7,007
DISTRITO:	8	869	694	780	908	790	652	577	454	433	281	266	234	6,938
DISTRITO:	9	1,029	751	872	1,013	949	737	588	438	386	280	216	190	7,449
DISTRITO:	10	1,092	747	861	916	841	756	565	449	352	231	181	202	7,193
DISTRITO:	11	812	653	707	691	669	644	505	394	278	182	141	154	5,830
DISTRITO:	12	787	622	659	789	618	550	483	369	347	240	194	172	5,830
DISTRITO:	13	935	663	789	818	895	706	594	390	344	232	160	154	6,680
DISTRITO:	14	898	661	726	847	826	647	552	422	337	211	175	157	6,459
DISTRITO:	15	701	611	664	629	646	595	443	328	272	199	152	145	5,385
DISTRITO:	16	910	720	869	995	883	778	639	401	361	255	198	188	7,197
DISTRITO:	17	901	737	811	815	817	633	556	380	361	206	186	166	6,569
DISTRITO:	18	1,319	1,143	1,043	1,159	1,058	910	766	628	492	348	228	213	9,307
DISTRITO:	19	1,349	890	960	1,078	1,006	846	672	427	422	268	206	186	8,310
DISTRITO:	20	955	654	758	716	749	663	520	336	326	197	180	171	6,225
DISTRITO:	21	504	367	425	459	465	394	366	215	205	118	108	89	3,715
DISTRITO:	22	1,154	861	935	971	931	744	642	405	357	216	193	167	7,576
DISTRITO:	23	1,065	800	954	1,014	920	713	613	391	392	245	189	168	7,464
DISTRITO:	24	799	547	644	674	653	533	465	319	312	216	170	141	5,473
DISTRITO:	25	838	583	690	821	754	675	517	375	278	212	163	149	6,055
DISTRITO:	26	957	725	762	854	766	665	564	395	350	233	193	206	6,670
DISTRITO:	27	1,007	903	993	1,195	1,013	885	719	451	441	316	243	186	8,352
DISTRITO:	28	859	680	781	789	749	633	541	394	368	251	185	192	6,422
DISTRITO:	29	482	385	495	601	495	415	380	367	227	178	175	160	4,360
DISTRITO:	30	689	478	532	807	583	444	389	296	290	165	161	153	4,987
<b>TOTAL</b>		<b>28,187</b>	<b>21,436</b>	<b>24,147</b>	<b>26,322</b>	<b>24,636</b>	<b>20,722</b>	<b>17,143</b>	<b>12,320</b>	<b>10,547</b>	<b>7,200</b>	<b>5,672</b>	<b>5,246</b>	<b>203,578</b>

**DURANGO**

DISTRITO:	1	307	303	368	486	406	378	307	253	208	154	123	122	3,415
DISTRITO:	2	436	419	524	607	579	503	421	290	311	161	121	119	4,491
DISTRITO:	3	288	267	342	414	396	365	343	245	139	140	114	114	3,167
DISTRITO:	4	587	521	616	754	600	553	454	371	339	245	182	135	5,357
DISTRITO:	5	570	529	522	643	597	555	420	353	327	215	145	160	5,036
<b>TOTAL</b>		<b>2,188</b>	<b>2,039</b>	<b>2,372</b>	<b>2,904</b>	<b>2,578</b>	<b>2,354</b>	<b>1,945</b>	<b>1,512</b>	<b>1,324</b>	<b>915</b>	<b>685</b>	<b>650</b>	<b>21,466</b>

**GUANAJUATO**

DISTRITO:	1	530	493	609	728	678	569	428	306	227	194	171	126	5,059
DISTRITO:	2	472	474	556	649	574	547	379	231	198	185	162	159	4,586
DISTRITO:	3	1,264	1,161	1,255	1,338	1,179	1,075	882	753	482	394	370	348	10,501
DISTRITO:	4	490	581	632	703	676	633	520	336	284	217	185	162	5,419
DISTRITO:	5	823	760	831	1,033	897	799	550	317	317	138	118	98	6,681
DISTRITO:	6	631	568	637	723	548	490	392	275	219	122	105	88	4,798
DISTRITO:	7	872	804	858	943	882	778	696	630	460	374	332	243	7,872
DISTRITO:	8	753	640	733	775	716	676	512	320	290	188	167	174	5,944
DISTRITO:	9	714	592	701	753	662	626	454	349	297	163	137	129	5,577
DISTRITO:	10	534	510	634	697	692	649	490	338	294	172	136	133	5,279
DISTRITO:	11	530	464	542	641	575	576	463	353	279	267	234	225	5,149
DISTRITO:	12	662	612	736	842	761	631	462	340	267	170	186	176	5,845
DISTRITO:	13	565	496	561	622	650	556	437	327	281	168	185	155	5,003
DISTRITO:	14	466	473	576	710	560	485	367	321	290	258	209	242	4,957
DISTRITO:	15	587	468	518	607	552	463	381	282	234	170	175	179	4,616
<b>TOTAL</b>		<b>9,893</b>	<b>9,096</b>	<b>10,379</b>	<b>11,764</b>	<b>10,602</b>	<b>9,553</b>	<b>7,413</b>	<b>5,478</b>	<b>4,419</b>	<b>3,180</b>	<b>2,872</b>	<b>2,637</b>	<b>87,286</b>

**GUERRERO**

DISTRITO:	1	294	256	362	398	445	347	332	223	192	169	122	128	3,268
DISTRITO:	2	799	828	799	850	775	682	625	582	547	485	460	407	7,839
DISTRITO:	3	355	361	385	478	550	449	382	314	226	167	152	154	3,973
DISTRITO:	4	390	422	497	611	569	501	408	307	238	198	153	175	4,469
DISTRITO:	5	344	324	416	451	420	410	355	300	243	167	148	156	3,734
DISTRITO:	6	316	309	382	413	409	354	309	208	162	154	131	126	3,273
DISTRITO:	7	455	420	488	611	579	534	413	358	287	236	178	185	4,744
DISTRITO:	8	380	392	465	559	603	480	414	342	322	243	150	135	4,485
DISTRITO:	9	445	417	524	510	557	483	406	301	299	169	145	135	4,391
DISTRITO:	10	439	379	437	450	430	451	324	280	259	176	173	164	3,962
<b>TOTAL</b>		<b>4,217</b>	<b>4,108</b>	<b>4,755</b>	<b>5,331</b>	<b>5,337</b>	<b>4,691</b>	<b>3,968</b>	<b>3,215</b>	<b>2,775</b>	<b>2,164</b>	<b>1,812</b>	<b>1,765</b>	<b>44,138</b>

**HIDALGO**

DISTRITO:	1	207	240	253	347	352	292	343	346	299	174	111	94	3,058
DISTRITO:	2	324	282	310	390	388	350	288	229	201	146	121	119	3,148
DISTRITO:	3	222	215	246	286	284	258	264	248	207	146	109	99	2,584
DISTRITO:	4	470	483	490	590	579	511	441	317	296	203	162	169	4,711
DISTRITO:	5	516	452	479	497	526	451	413	402	330	254	156	160	4,636
DISTRITO:	6	626	479	493	527	526	442	417	330	305	156	139	135	4,575
DISTRITO:	7	444	457	513	574	516	426	415	388	330	226	121	124	4,534
<b>TOTAL</b>		<b>2,809</b>	<b>2,608</b>	<b>2,784</b>	<b>3,211</b>	<b>3,171</b>	<b>2,730</b>	<b>2,581</b>	<b>2,260</b>	<b>1,968</b>	<b>1,305</b>	<b>919</b>	<b>900</b>	<b>27,246</b>

**JALISCO**

DISTRITO:	1	639	610	712	878	788	755	555	360	308	206	197	202	6,210
DISTRITO:	2	924	759	905	973	946	839	701	432	365	185	135	138	7,302
DISTRITO:	3	744	735	844	963	901	801	586	393	314	180	153	184	6,798
DISTRITO:	4	1,156	947	1,078	1,254	1,080	1,033	739	499	402	187	139	141	8,655
DISTRITO:	5	742	683	777	861	768	744	558	395	273	229	199	210	6,439
DISTRITO:	6	1,073	852	992	1,085	969	899	649	419	358	173	124	140	7,733
DISTRITO:	7	826	664	790	888	879	827	600	353	306	170	99	103	6,505
DISTRITO:	8	964	729	795	823	748	614	488	331	280	193	116	122	6,203
DISTRITO:	9	1,042	898	1,038	1,058	982	897	639	446	387	187	123	123	7,820
DISTRITO:	10	945	733	810	846	817	762	553	400	265	185	119	128	6,563
DISTRITO:	11	1,408	978	1,090	1,242	1,041	883	751	484	517	242	217	212	9,065
DISTRITO:	12	786	581	673	739	658	548	453	313	232	144	124	126	5,377
DISTRITO:	13	795	605	728	713	776	647	507	328	228	132	85	75	5,619
DISTRITO:	14	1,103	784	864	974	936	791	602	353	290	149	133	129	7,108
DISTRITO:	15	1,023	803	932	1,043	918	812	682	381	354	178	134	159	7,419
DISTRITO:	16	1,216	950	1,161	1,486	998	887	684	397	572	181	152	158	8,842
DISTRITO:	17	915	799	944	1,011	940	772	576	379	267	175	145	97	7,020
DISTRITO:	18	650	679	815	867	828	775	607	419	321	240	177	165	6,543
DISTRITO:	19	674	638	834	958	896	806	631	369	331	221	170	175	6,703
<b>TOTAL</b>		<b>17,625</b>	<b>14,427</b>	<b>16,782</b>	<b>18,662</b>	<b>16,869</b>	<b>15,092</b>	<b>11,561</b>	<b>7,451</b>	<b>6,370</b>	<b>3,557</b>	<b>2,741</b>	<b>2,787</b>	<b>133,924</b>

**ESTADO DE MÉXICO**

DISTRITO:	1	709	1,172	1,415	2,233	943	1,009	1,152	1,254	832	548	373	324	11,964
DISTRITO:	2	1,347	1,104	1,304	1,267	1,029	999	1,034	851	679	487	517	411	11,029
DISTRITO:	3	499	1,008	1,428	2,014	935	1,080	1,085	704	773	458	305	163	10,452
DISTRITO:	4	586	643	1,012	1,467	1,073	1,175	892	507	385	401	502	754	9,397
DISTRITO:	5	745	605	765	1,002	707	622	568	402	309	232	206	197	6,360
DISTRITO:	6	830	634	788	871	747	661	565	416	329	225	185	143	6,394
DISTRITO:	7	811	624	737	840	839	709	652	754	690	506	268	245	7,675
DISTRITO:	8	861	700	842	1,015	883	748	591	467	362	243	165	167	7,044
DISTRITO:	9	1,192	1,136	1,298	1,590	617	592	514	491	274	343	221	234	8,502
DISTRITO:	10	881	743	801	966	811	674	576	404	395	259	187	165	6,862
DISTRITO:	11	946	715	847	1,005	789	721	583	411	402	233	179	140	6,971
DISTRITO:	12	995	1,031	1,185	1,428	1,183	1,018	763	532	382	259	290	269	9,335
DISTRITO:	13	638	516	674	744	612	542	476	358	283	188	136	124	5,291
DISTRITO:	14	943	770	864	907	934	811	883	839	787	784	795	740	10,057
DISTRITO:	15	942	563	628	708	666	584	456	310	296	158	133	126	5,570
DISTRITO:	16	831	699	734	799	765	720	578	406	405	227	157	187	6,508
DISTRITO:	17	945	686	771	957	824	714	584	436	342	222	153	156	6,790
DISTRITO:	18	567	691	747	1,083	685	759	501	280	263	186	116	73	5,951
DISTRITO:	19	581	457	500	539	511	457	367	293	210	162	153	117	4,347
DISTRITO:	20	1,402	1,121	1,058	1,077	920	755	737	611	440	458	405	334	9,318
DISTRITO:	21	618	444	513	548	509	450	365	256	168	120	117	84	4,192
DISTRITO:	22	905	778	915	925	815	681	557	354	291	211	161	136	6,729
DISTRITO:	23	740	808	1,110	1,252	862	885	857	802	509	309	173	226	8,533
DISTRITO:	24	648	506	611	650	652	536	424	299	222	150	92	98	4,888
DISTRITO:	25	976	828	961	1,088	953	895	790	626	579	321	272	261	8,550
DISTRITO:	26	861	819	1,083	1,403	1,400	1,383	1,192	812	642	394	274	217	10,480
DISTRITO:	27	851	695	763	963	830	676	557	384	320	245	170	173	6,627
DISTRITO:	28	939	780	857	937	734	691	645	428	313	193	156	126	6,799
DISTRITO:	29	1,201	763	931	993	817	756	587	450	402	219	195	175	7,489
DISTRITO:	30	971	677	741	895	813	720	585	396	369	208	209	192	6,776
DISTRITO:	31	939	693	819	927	857	718	624	371	444	201	164	185	6,942
DISTRITO:	32	1,083	844	1,054	1,022	916	853	777	704	690	386	184	141	8,654
DISTRITO:	33	868	754	1,008	1,120	1,038	864	761	527	450	349	342	291	8,372
DISTRITO:	34	967	844	878	979	920	797	679	496	397	328	264	219	7,768
DISTRITO:	35	766	1,001	1,168	1,192	1,002	1,003	833	707	398	326	140	108	8,644
DISTRITO:	36	916	1,023	1,053	1,152	891	840	741	610	201	225	244	208	8,104
<b>TOTAL</b>		<b>31,500</b>	<b>27,875</b>	<b>32,863</b>	<b>38,558</b>	<b>30,482</b>	<b>28,098</b>	<b>24,531</b>	<b>18,948</b>	<b>15,233</b>	<b>10,764</b>	<b>8,603</b>	<b>7,909</b>	<b>275,364</b>

**MICHOACÁN**

DISTRITO:	1	393	327	390	412	467	417	323	239	153	141	127	127	3,516
DISTRITO:	2	353	346	435	643	378	320	286	191	264	191	170	209	3,786
DISTRITO:	3	502	494	579	634	639	574	553	411	340	219	163	166	5,274
DISTRITO:	4	552	555	633	726	752	672	560	393	315	205	183	202	5,748
DISTRITO:	5	626	632	679	800	748	672	556	390	305	171	142	168	5,889
DISTRITO:	6	601	453	550	596	631	724	484	384	342	254	185	232	5,436
DISTRITO:	7	427	357	429	487	455	459	366	291	232	158	137	179	3,977
DISTRITO:	8	538	444	586	643	570	546	441	290	217	133	123	107	4,638
DISTRITO:	9	602	525	648	748	661	590	544	338	314	205	175	170	5,520
DISTRITO:	10	628	461	619	639	670	542	471	333	262	219	164	172	5,180
DISTRITO:	11	434	452	526	642	577	578	543	351	275	245	226	270	5,119
DISTRITO:	12	445	389	468	585	565	549	455	327	258	209	180	162	4,592
DISTRITO:	13	388	364	453	518	551	467	420	301	253	179	146	118	4,158
<b>TOTAL</b>		<b>6,489</b>	<b>5,799</b>	<b>6,995</b>	<b>8,073</b>	<b>7,664</b>	<b>7,110</b>	<b>6,002</b>	<b>4,239</b>	<b>3,530</b>	<b>2,529</b>	<b>2,121</b>	<b>2,282</b>	<b>62,833</b>

**MORELOS**

DISTRITO:	1	798	650	780	837	731	619	496	349	242	182	134	137	5,955
DISTRITO:	2	785	671	875	978	884	736	559	408	362	189	212	177	6,836
DISTRITO:	3	734	680	818	867	891	753	597	419	351	237	161	169	6,677
DISTRITO:	4	628	690	750	869	865	730	585	366	276	188	181	197	6,325
<b>TOTAL</b>		<b>2,945</b>	<b>2,691</b>	<b>3,223</b>	<b>3,551</b>	<b>3,371</b>	<b>2,838</b>	<b>2,237</b>	<b>1,542</b>	<b>1,231</b>	<b>796</b>	<b>688</b>	<b>680</b>	<b>25,793</b>

**NAYARIT**

DISTRITO:	1	766	838	878	978	623	531	529	499	334	293	250	241	6,760
DISTRITO:	2	513	435	540	597	649	533	436	300	222	157	127	89	4,598
DISTRITO:	3	387	366	536	601	565	517	463	309	233	188	133	151	4,449
<b>TOTAL</b>		<b>1,666</b>	<b>1,639</b>	<b>1,954</b>	<b>2,176</b>	<b>1,837</b>	<b>1,581</b>	<b>1,428</b>	<b>1,108</b>	<b>789</b>	<b>638</b>	<b>510</b>	<b>481</b>	<b>15,807</b>

**NUEVO LEÓN**

DISTRITO:	1	706	542	625	630	459	454	361	249	266	151	112	92	4,647
DISTRITO:	2	588	388	400	470	243	277	272	220	66	50	62	46	3,082
DISTRITO:	3	539	451	524	593	444	380	335	251	280	88	61	44	3,990
DISTRITO:	4	333	281	288	375	320	268	204	133	126	100	65	48	2,541
DISTRITO:	5	365	293	345	425	319	330	234	146	122	99	75	42	2,795
DISTRITO:	6	535	427	466	469	443	368	280	195	190	95	73	52	3,593
DISTRITO:	7	527	364	427	541	415	328	244	195	139	72	82	74	3,408
DISTRITO:	8	518	466	506	594	472	358	251	181	165	96	76	42	3,725
DISTRITO:	9	352	321	377	542	338	296	247	230	163	103	81	64	3,114
DISTRITO:	10	534	433	434	453	370	339	281	254	143	110	88	73	3,512
DISTRITO:	11	395	366	396	554	314	291	226	166	148	68	62	73	3,059
<b>TOTAL</b>		<b>5,392</b>	<b>4,332</b>	<b>4,788</b>	<b>5,646</b>	<b>4,137</b>	<b>3,689</b>	<b>2,935</b>	<b>2,220</b>	<b>1,808</b>	<b>1,032</b>	<b>837</b>	<b>650</b>	<b>37,466</b>

**OAXACA**

DISTRITO:	1	419	427	501	625	571	530	499	376	282	224	176	189	4,819
DISTRITO:	2	364	329	462	540	528	474	434	363	326	274	211	211	4,516
DISTRITO:	3	298	253	332	399	362	340	289	218	157	159	107	124	3,038
DISTRITO:	4	198	204	289	316	323	300	313	221	207	138	92	72	2,673
DISTRITO:	5	342	365	459	530	496	438	403	285	253	203	156	147	4,077
DISTRITO:	6	236	215	289	349	362	348	296	234	220	179	149	225	3,102
DISTRITO:	7	402	347	442	519	499	360	327	238	234	153	154	146	3,821
DISTRITO:	8	557	475	593	611	573	462	376	301	288	189	134	171	4,730
DISTRITO:	9	342	331	451	442	427	450	366	325	247	185	132	169	3,867
DISTRITO:	10	418	432	470	585	569	494	527	439	357	251	187	221	4,950
DISTRITO:	11	403	503	568	712	609	588	501	397	388	290	200	198	5,357
<b>TOTAL</b>		<b>3,979</b>	<b>3,881</b>	<b>4,856</b>	<b>5,628</b>	<b>5,319</b>	<b>4,784</b>	<b>4,331</b>	<b>3,397</b>	<b>2,959</b>	<b>2,245</b>	<b>1,698</b>	<b>1,873</b>	<b>44,950</b>

**PUEBLA**

DISTRITO:	1	362	460	511	600	511	505	383	291	252	163	154	192	4,384
DISTRITO:	2	468	510	625	743	726	634	516	410	263	247	198	204	5,544
DISTRITO:	3	475	483	546	668	695	616	473	332	267	163	160	162	5,040
DISTRITO:	4	437	416	513	635	547	547	432	346	281	219	232	201	4,806
DISTRITO:	5	575	547	688	891	607	506	446	291	511	233	177	193	5,665
DISTRITO:	6	735	591	664	703	666	576	491	354	313	184	135	152	5,564
DISTRITO:	7	555	486	713	749	751	641	544	390	349	250	263	247	5,938
DISTRITO:	8	1,168	1,016	1,054	1,036	991	883	857	751	604	486	355	250	9,451
DISTRITO:	9	381	291	297	302	334	266	218	165	139	99	57	73	2,622
DISTRITO:	10	401	469	524	591	522	495	392	270	233	153	120	144	4,314
DISTRITO:	11	692	615	683	743	724	674	546	353	319	185	132	120	5,786
DISTRITO:	12	740	534	692	659	618	582	469	342	267	215	174	129	5,421
DISTRITO:	13	146	112	158	158	145	148	156	121	91	59	46	40	1,380
DISTRITO:	14	425	331	456	497	532	477	416	329	296	223	180	204	4,366
DISTRITO:	15	507	456	624	648	592	526	488	350	244	227	170	175	5,007
<b>TOTAL</b>		<b>8,067</b>	<b>7,317</b>	<b>8,748</b>	<b>9,623</b>	<b>8,961</b>	<b>8,076</b>	<b>6,827</b>	<b>5,095</b>	<b>4,429</b>	<b>3,106</b>	<b>2,553</b>	<b>2,486</b>	<b>75,288</b>

**QUERÉTARO**

DISTRITO:	1	648	597	746	855	547	754	522	335	325	219	169	164	5,881
DISTRITO:	2	678	591	797	791	641	773	496	323	288	211	148	142	5,879
DISTRITO:	3	1,029	720	730	943	671	757	453	346	400	183	116	145	6,493
DISTRITO:	4	1,092	861	894	984	848	907	588	486	417	274	224	195	7,770
<b>TOTAL</b>		<b>3,447</b>	<b>2,769</b>	<b>3,167</b>	<b>3,573</b>	<b>2,707</b>	<b>3,191</b>	<b>2,059</b>	<b>1,490</b>	<b>1,430</b>	<b>887</b>	<b>657</b>	<b>646</b>	<b>26,023</b>

**QUINTANA ROO**

DISTRITO:	1	570	581	607	700	622	585	449	348	332	222	161	141	5,318
DISTRITO:	2	956	828	854	884	797	765	657	535	378	165	155	119	7,093
<b>TOTAL</b>		<b>1,526</b>	<b>1,409</b>	<b>1,461</b>	<b>1,584</b>	<b>1,419</b>	<b>1,350</b>	<b>1,106</b>	<b>883</b>	<b>710</b>	<b>387</b>	<b>316</b>	<b>260</b>	<b>12,411</b>



**SAN LUIS POTOSÍ**

DISTRITO:	1	303	315	373	465	456	461	312	253	225	177	116	132	3,588
DISTRITO:	2	1,078	676	811	930	848	705	579	335	343	204	157	162	6,828
DISTRITO:	3	482	467	500	512	620	517	447	386	240	143	137	116	4,567
DISTRITO:	4	411	453	487	565	572	535	441	273	224	151	127	152	4,391
DISTRITO:	5	871	685	779	864	773	691	563	354	283	213	193	154	6,423
DISTRITO:	6	803	726	852	969	929	714	594	373	328	187	177	122	6,774
DISTRITO:	7	276	298	427	509	448	445	366	287	260	176	133	101	3,726
DISTRITO:	DIF	223	209	265	310	217	222	170	118	180	114	75	80	2,183
<b>TOTAL</b>		<b>4,447</b>	<b>3,829</b>	<b>4,494</b>	<b>5,124</b>	<b>4,863</b>	<b>4,290</b>	<b>3,472</b>	<b>2,379</b>	<b>2,083</b>	<b>1,365</b>	<b>1,115</b>	<b>1,019</b>	<b>38,480</b>

**SINALOA**

DISTRITO:	1	296	369	443	456	459	456	411	290	204	154	97	68	3,703
DISTRITO:	2	574	587	740	853	723	666	567	383	283	176	117	71	5,740
DISTRITO:	3	345	392	476	519	500	482	364	274	165	140	113	102	3,872
DISTRITO:	4	462	502	615	693	610	597	448	306	220	141	144	138	4,876
DISTRITO:	5	546	514	623	676	649	648	485	321	242	144	104	77	5,029
DISTRITO:	6	628	563	738	874	751	719	606	443	350	254	229	263	6,418
DISTRITO:	7	818	771	796	811	805	817	727	655	515	322	200	170	7,407
DISTRITO:	8	560	580	604	714	735	624	540	334	288	173	139	135	5,426
<b>TOTAL</b>		<b>4,229</b>	<b>4,278</b>	<b>5,035</b>	<b>5,596</b>	<b>5,232</b>	<b>5,009</b>	<b>4,148</b>	<b>3,006</b>	<b>2,267</b>	<b>1,504</b>	<b>1,143</b>	<b>1,024</b>	<b>42,471</b>

**SONORA**

DISTRITO:	1	447	383	430	494	477	401	309	210	166	104	108	92	3,621
DISTRITO:	2	568	522	638	667	649	574	425	304	226	187	129	132	5,021
DISTRITO:	3	656	558	667	724	690	517	406	253	278	129	116	137	5,131
DISTRITO:	4	461	441	497	544	495	425	394	245	223	132	122	100	4,079
DISTRITO:	5	614	516	586	667	604	492	452	290	266	141	91	95	4,814
DISTRITO:	6	711	738	800	933	824	788	591	352	313	167	128	120	6,465
DISTRITO:	7	458	447	514	683	509	528	429	275	271	144	162	181	4,601
<b>TOTAL</b>		<b>3,915</b>	<b>3,605</b>	<b>4,132</b>	<b>4,712</b>	<b>4,248</b>	<b>3,725</b>	<b>3,006</b>	<b>1,929</b>	<b>1,743</b>	<b>1,004</b>	<b>856</b>	<b>857</b>	<b>33,732</b>

**TABASCO**

DISTRITO:	1	258	201	243	247	275	259	184	129	111	82	84	91	2,164
DISTRITO:	2	396	355	444	561	533	457	404	332	273	202	169	161	4,287
DISTRITO:	3	416	399	485	503	454	494	385	299	246	177	122	142	4,122
DISTRITO:	4	428	352	391	404	448	356	317	228	188	123	126	119	3,480
DISTRITO:	5	278	264	311	337	314	332	252	198	179	159	142	88	2,854
DISTRITO:	6	465	367	408	460	449	403	287	206	169	121	106	104	3,545
<b>TOTAL</b>		<b>2,241</b>	<b>1,938</b>	<b>2,282</b>	<b>2,512</b>	<b>2,473</b>	<b>2,301</b>	<b>1,829</b>	<b>1,392</b>	<b>1,166</b>	<b>864</b>	<b>749</b>	<b>705</b>	<b>20,452</b>

**TAMAULIPAS**

DISTRITO:	1	462	445	505	473	496	395	298	218	178	114	97	81	3,762
DISTRITO:	2	557	534	608	659	523	461	433	360	215	181	180	143	4,854
DISTRITO:	3	272	255	267	333	330	304	261	189	146	113	82	76	2,628
DISTRITO:	4	287	317	333	416	421	352	309	201	183	114	92	80	3,105
DISTRITO:	5	429	407	497	608	532	447	346	248	230	147	100	139	4,130
DISTRITO:	6	395	334	411	467	453	379	303	242	200	148	119	121	3,572
DISTRITO:	7	400	298	378	415	453	384	339	257	203	162	133	165	3,587
DISTRITO:	8	495	396	487	554	527	479	365	261	180	145	88	80	4,057
<b>TOTAL</b>		<b>3,297</b>	<b>2,986</b>	<b>3,486</b>	<b>3,925</b>	<b>3,735</b>	<b>3,201</b>	<b>2,654</b>	<b>1,976</b>	<b>1,535</b>	<b>1,124</b>	<b>891</b>	<b>885</b>	<b>29,695</b>

**TLAXCALA**

DISTRITO:	1	781	657	757	801	724	672	613	356	325	233	174	155	6,248
DISTRITO:	2	624	550	677	723	695	607	511	339	290	198	127	137	5,478
DISTRITO:	3	490	492	559	589	566	477	401	288	240	145	138	103	4,488
<b>TOTAL</b>		<b>1,895</b>	<b>1,699</b>	<b>1,993</b>	<b>2,113</b>	<b>1,985</b>	<b>1,756</b>	<b>1,525</b>	<b>983</b>	<b>855</b>	<b>576</b>	<b>439</b>	<b>395</b>	<b>16,214</b>

**VERACRUZ**

DISTRITO:	1	456	435	545	571	571	492	465	348	282	267	226	231	4,889
DISTRITO:	2	247	253	325	364	426	403	330	290	224	182	171	143	3,358
DISTRITO:	3	297	341	375	441	457	397	325	243	219	151	128	129	3,503
DISTRITO:	4	310	291	389	824	425	391	315	365	218	171	186	140	4,025
DISTRITO:	5	473	457	550	543	584	467	436	332	258	177	156	144	4,577
DISTRITO:	6	344	388	480	523	504	491	390	316	244	203	170	172	4,225
DISTRITO:	7	303	319	387	460	463	423	328	252	251	153	140	109	3,588
DISTRITO:	8	344	394	518	543	524	468	377	293	236	165	123	147	4,132
DISTRITO:	9	543	499	641	672	709	726	562	395	329	255	197	188	5,716
DISTRITO:	10	638	580	695	735	685	602	465	310	284	127	153	125	5,399
DISTRITO:	11	667	689	736	878	865	762	724	622	546	362	204	158	7,213
DISTRITO:	12	468	478	539	627	550	493	396	268	273	152	108	117	4,469
DISTRITO:	13	607	673	722	840	720	692	575	442	360	268	194	188	6,281
DISTRITO:	14	476	432	473	522	529	483	429	330	326	203	179	150	4,532
DISTRITO:	15	997	957	909	905	862	813	722	671	475	485	440	295	8,531
DISTRITO:	16	853	817	901	946	799	801	610	517	550	379	290	324	7,787
DISTRITO:	17	294	332	481	455	501	442	383	309	253	173	125	160	3,908
DISTRITO:	18	272	383	396	462	439	432	399	337	272	200	146	151	3,889
DISTRITO:	19	286	273	359	422	408	407	319	290	194	143	121	156	3,378
DISTRITO:	20	774	857	965	961	771	748	703	614	442	343	356	354	7,888
DISTRITO:	21	453	425	570	640	665	591	476	367	312	209	167	179	5,054
DISTRITO:	22	369	329	492	461	422	402	397	279	208	152	84	123	3,718
DISTRITO:	23	417	399	445	467	426	467	416	300	267	219	185	176	4,184
<b>TOTAL</b>		<b>10,888</b>	<b>11,001</b>	<b>12,893</b>	<b>14,262</b>	<b>13,305</b>	<b>12,393</b>	<b>10,542</b>	<b>8,490</b>	<b>7,023</b>	<b>5,139</b>	<b>4,249</b>	<b>4,059</b>	<b>114,244</b>

**YUCATÁN**

DISTRITO:	1	358	365	486	520	591	484	412	296	256	193	180	157	4,298
DISTRITO:	2	605	612	678	734	742	644	563	440	391	320	267	273	6,269
DISTRITO:	3	990	975	1,016	1,077	1,002	826	739	621	342	255	164	194	8,201
DISTRITO:	4	797	747	797	814	816	742	675	565	353	281	221	182	6,990
DISTRITO:	5	819	843	826	840	878	867	837	839	409	380	364	363	8,265
<b>TOTAL</b>		<b>3,569</b>	<b>3,542</b>	<b>3,803</b>	<b>3,985</b>	<b>4,029</b>	<b>3,563</b>	<b>3,226</b>	<b>2,761</b>	<b>1,751</b>	<b>1,429</b>	<b>1,196</b>	<b>1,169</b>	<b>34,023</b>

**ZACATECAS**

DISTRITO:	1	479	448	512	616	585	492	416	326	287	183	132	136	4,612
DISTRITO:	2	336	340	477	520	458	488	383	265	248	193	93	85	3,886
DISTRITO:	3	516	501	534	603	544	520	398	287	246	147	152	139	4,587
DISTRITO:	4	463	460	533	594	556	534	393	294	194	131	116	126	4,394
DISTRITO:	5	387	395	433	524	526	454	361	263	217	168	116	144	3,988
<b>TOTAL</b>		<b>2,181</b>	<b>2,144</b>	<b>2,489</b>	<b>2,857</b>	<b>2,669</b>	<b>2,488</b>	<b>1,951</b>	<b>1,435</b>	<b>1,192</b>	<b>822</b>	<b>609</b>	<b>630</b>	<b>21,467</b>

**OFICINAS CENTRALES**

<b>TOTAL</b>	<b>50</b>	<b>39</b>	<b>59</b>	<b>50</b>	<b>70</b>	<b>61</b>	<b>64</b>	<b>46</b>	<b>67</b>	<b>60</b>	<b>41</b>	<b>98</b>	<b>705</b>
--------------	-----------	-----------	-----------	-----------	-----------	-----------	-----------	-----------	-----------	-----------	-----------	-----------	------------

<b>TOTAL NIÑAS</b>	<b>184,950</b>	<b>163,490</b>	<b>189,986</b>	<b>213,879</b>	<b>192,696</b>	<b>173,345</b>	<b>144,090</b>	<b>106,759</b>	<b>87,961</b>	<b>60,920</b>	<b>49,286</b>	<b>47,085</b>	<b>1,614,447</b>
--------------------	----------------	----------------	----------------	----------------	----------------	----------------	----------------	----------------	---------------	---------------	---------------	---------------	------------------